





Logoniello



Le Lugoniellu/Logoniello

Info: La calidad de esta descripción no se ha comprobado todavía o se ha calificado como mala. Si conoces este cañón, por favor comprueba esta descripción y envía un informe con una valoración para esta descripción usando Informes + <i>Nuevo informe</i> . Si detectas algún error, por favor háznoslo saber o únete a la comunidad para arreglar esta descripción tú mismo.		
Crear: 2023-03-09 20:54:41	Actualizar: 2023-10-14 09:16:23	Imprimir: 2026-05-21 11:05:19
País: France Región: Corse / Corsica Island Subregione: Haute-Corse / Upper Corsica Ciudad: Asco		
Dificultad: no tan difícil	Grado: v3 a3 V	Tiempo total: 12h
Tiempo acceso: 6h	Tiempo tour: 5h	Tiempo regreso: 1h
Altitud de entrada: 1470m	Altitud de salida: 550m	Altitude delta: 920m
Longitud del cañón: 0m	Rapel más alto: 35m	Cantidad rapells:
Transporte:	Tipo de roca:	Zona de entrada: km ²
Temporada:	Orientación: Norte	Mejor época:
Clasificación: ★ 3 (1)	Información: ★ 0 ()	Belay: ★ 0 ()
Especialidades:		
Equipo:		
Resumen: (traducción alternativa) Alpine 2 day canyon		
Hidrología:		
Acceso: (traducción alternativa) From Ponte Leccia to Asco. Opposite mouth Loganiello place car for the exit. Transfer to Castiglione (see Google map under "Photo Gallery")		
Acceso: (traducción alternativa) From Castiglione to the Cima à i Mori. Beyond down to the spring Vetta à i Mori and the homonymous Bergerie. Bivouac here. The next day, follow the stream downhill until the entry presents itself.		
Recorrido: (traducción alternativa) First in the Ruisseau di Vetta di Muro downhill (about 7-8 rappel), then continue in the Ruisseau de Logoniello flowing in from the left (at about 1100m). A little later the last higher rappel (C26). There follow 4-6 smaller steps, the last of which can be bypassed. At altitude 940m begins a phase of descending and walking (about 90 min.).		
Regreso: (traducción alternativa) We exit on a path to the left and reach on it a Bergerie on the right slope. Then we go down to the Rivière l'Asco, on a footbridge to the other bank and up to the road where our car is parked.		
Coordenadas: Inicio del Cañón 42.4246 9.0691 Final del Cañón 42.4466 9.0542 Aparcamiento a la entrada 42.4183 9.1275 Aparcamiento a la salida 42.4556 9.0525 Waypoint 42.4214 9.0739 Waypoint 42.4278 9.0914 Waypoint 42.4208 9.0808		

Informes:

2023-03-09 | System User |    |  |  | |

Info: Teile der Canyonbeschreibung wurden automatisiert übernommen. Konkret die Felder Weblinks, Koordinaten, Rating, Länge des Canyon, Einfachseil Mindestens von <https://www.descente-canyon.com/canyoning/canyon/2359>

2023-03-09 | System User | |  |  | |

Daten importiert von <https://canyon.carto.net/cwiki/bin/view/Canyons/LogonielloCanyon.html>