





Trigas





Barranco Trigás, Trigaras, Barranco Trigas

Info: La calidad de esta descripción no se ha comprobado todavía o se ha calificado como mala. Si conoces este cañón, por favor comprueba esta descripción y envía un informe con una valoración para esta descripción usando Informes + <i>Nuevo informe</i> . Si detectas algún error, por favor háznoslo saber o únete a la comunidad para arreglar esta descripción tú mismo.		
Crear: 2023-03-09 20:52:56	Actualizar: 2023-11-18 05:33:59	Imprimir: 2026-04-04 03:04:14
País: España / Spain Región: Aragón Subregión: Huesca Ciudad: Barbaruens		
Dificultad: no tan difícil	Grado: v3 a3 III	Tiempo total: 5h
Tiempo acceso: 40min	Tiempo tour: 4h	Tiempo regreso: 20min
Altitud de entrada: 1410m	Altitud de salida: 1090m	Altitude delta: 320m
Longitud del cañón: 1300m	Rapel más alto: 27m	Cantidad rapells:
Transporte: Coche opcional	Tipo de roca:	Zona de entrada: km ²
Temporada:	Orientación: Sur	Mejor época:
Clasificación: ★ 3.2 (2)	Información: ★ 0 ()	Belay: ★ 0 ()
Especialidades:		
Equipo: Cuerdas: 2x 30m		
Resumen: (traducción alternativa) Homogeneous rappel canyon without runs		
Hidrología:		
Acceso: (traducción alternativa) From Castejon de Sos in the Valle de Benasque, we drive south on the A-139 towards Graus, Barbastro. After 7 km, we turn right at the houses of La Catalana onto the HU-V-6411 and drive up via Seira in the direction of Barbaruens. 6.3 km after crossing the Rio Esera, a forest road branches off to the right in a long left-hand bend (information boards). We park our first car here for the exit. In the second car we drive further up to Barbaruens (almost 2 km). 100 m before reaching the village, we turn left onto a dirt road that leads uphill - steeply in places. At a fork (about 2.8 km from Barbaruens) we turn right and reach the streambed of the Arroyo de Bilse. From here on, you have to make your own judgment as to where the car can go on the deteriorating track (otherwise park the car and continue on foot). About 1.4 km after passing the Bilse, we come to some small huts where we park the second car.		
Acceso: (traducción alternativa) Continue on the slope for about 2.5 km, then the slope crosses the streambed of the Trigas (entry).		
Recorrido: (traducción alternativa) 12 rappel, then we are in the riverbed of the Aigüeta de Barbaruens. Descending this we come to the Puente de la Saca.		
Regreso: (traducción alternativa) We get off on the bridge and walk the path south to the lower car.		
Coordenadas: Inicio del Cañón 42.5258 0.3845 Final del Cañón 42.5100 0.3988 Waypoint 42.5169 0.3778 Aparcamiento Entrada y Salida 42.4996 0.4014 Waypoint 42.5209 0.3979		

Informes:

2025-05-29 | System User |   |  Normal |  Completado

Automatisch importiert von Descente-Canyon.com für Canyon Trigas Parking d'une voiture au village de Barbaruens puis piste pendant 6km qui passe en voiture (en étant précautionneux) jusqu'aux pâturages après le barranco de Bilsé , fin d'approche à pied sur la piste qui se dégrade jusqu'à croiser le ruisseau .Avec une eau claire le canyon devient de plus en plus beau au fur et à mesure que l'on se rapproche de la fin , beaucoup d'équipement sur arbre (prévoir 3-4m de corde à couper au cas ou) (Quelle: <https://www.descente-canyon.com/canyoning/canyon-debit/22589/observations.html>)

2023-03-09 | System User |   |   | |

Info: Teile der Canyonbeschreibung wurden automatisiert übernommen. Konkret die Felder Weblinks, Koordinaten, Rating, Länge des Canyon, Einfachseil Mindestens von <https://www.descente-canyon.com/canyoning/canyon/22589>

2023-03-09 | System User |    |   | |

Daten importiert von <https://canyon.carto.net/cwiki/bin/view/Canyons/TrigasCanyon.html>