

Chaudane

Vallon de la Chaudane

Info: La calidad de esta descripción no se ha comprobado todavía o se ha calificado como mala. Si conoces este cañón, por favor comprueba esta descripción y envía un informe con una valoración para esta descripción usando Informes + <i>Nuevo informe</i> . Si detectas algún error, por favor háznoslo saber o únete a la comunidad para arreglar esta descripción tú mismo.		
Crear: 2023-11-20 21:22:28	Actualizar: 2026-03-23 07:52:04	Imprimir: 2026-05-21 10:05:42
País: France Región: Provence-Alpes-Côte-d'Azur / Provence-Alpes-Cote d'Azur Subregione: Alpes-Maritimes Ciudad: Clans		
Dificultad: fácil	Grado: v2 a2 I	Tiempo total: 1h37
Tiempo acceso: 35min	Tiempo tour: 1h	Tiempo regreso: 2min
Altitud de entrada: 730m	Altitud de salida: 611m	Altitude delta: 119m
Longitud del cañón: 500m	Rapel más alto: 14m	Cantidad rapells:
Transporte:	Tipo de roca:	Zona de entrada: km²
Temporada:	Orientación:	Mejor época:
Clasificación: ★ 1.6 (1)	Información: ★ 0 ()	Belay: ★ 0 ()
Especialidades:		
Equipo:		
Resumen: Wenig verspielt, erst offen dann eingeschnittener.		
Hidrología: An den Rändern kann man sich leicht in Sicherheit bringen. Fließt das ganze Jahr über. Keine tiefe Becken, Kombiunterteil ausreichend		
Acceso: Von Nizza aus nehmen Sie die Autobahn A8 in Richtung Italien und fahren an der Ausfahrt 51.1 (mautfrei) in Richtung Dignes und Mercantour ab. Durchqueren Sie Plan-du-Var in Richtung Dignes und folgen Sie in La Mescla dem Tinée-Tal bis nach Pont de Clans. Am Kreisverkehr rechts auf die Straße nach Clans abbiegen. Am Anfang des Dorfplatzes links auf die kleine Straße abbiegen, die direkt vor dem Eingang des Café des Tilleuls vorbeiführt, dann die erste Straße links nehmen und 1,2 km bis zur Kreuzung mit dem Bach fahren; 200 m weiter gegenüber der Markierung 59 parken.		
Acceso: Nehmen Sie den Weg bei Markierung 59, gehen Sie am Mast vorbei, unter einem Betonwasserreservoir hindurch, bis Sie ein altes betoniertes Aquädukt finden, dem Sie folgen. Wenn es in den Hang abfällt, steigen Sie 3 Meter hinauf und gehen Sie weiter an der Flanke entlang auf einem leicht steilen Pfad. Nach einem sanften Kamm führt der Weg hinunter zum Bach.		
Recorrido: Ausrüstung auf natürlicher Basis. Vom Weg aus, 1. Abseilstelle C10 (natürliche Verankerung ohne Ausrüstung) verbunden mit einer weiteren C13 (Seil + RG-Glied). 30 m Fußmarsch. C11 (Seil + RD-Glied). 50 m Fußmarsch. Abfolge T2 + T3 + T8. Beginn der Schlucht: C7 (natürliche RG ohne Ausrüstung). 5 min Fußmarsch. Wunderschönes C15 (Seil + RD-Glied) unter einem riesigen hängenden Felsblock. Ende der Schlucht. 10 Minuten Fußmarsch mit Durchgang unter dem stillgelegten Aquädukt, dann Serpentinweg auf der rechten Seite und Hängebrücken bis zum Gittertor, das nicht passiert werden darf. Abseilen mit C5, um unter der Brücke hindurchzukommen und zum ehemaligen städtischen Schwimmbad zu gelangen, das in ein Löschwasserreservoir umgewandelt wurde.		
Regreso: Vom ehemaligen städtischen Schwimmbad, das zu einem Löschwasserreservoir umgebaut wurde, auf die RD hinausfahren... das Auto ist in 2 Minuten da!		





Coordenadas:

Inicio del Cañón [44.0071 7.1558](#)




Final del Cañón [44.0050 7.1510](#)

Aparcamiento Entrada y Salida [44.0044 7.1496](#)

Informes:

2026-04-14 | System User |    Normal |  No realizada

Automatisch importiert von Descente-Canyon.com für Canyon Chaudane Descendu la partie aval décrite dans le nouveau topo du 06, 5 rappels . Ca se fait très vite (1h de voiture à voiture), pour compléter une journée si vous passez devant. (Quelle: <https://www.descente-canyon.com/canyoning/canyon-debit/23073/observations.html>)

2023-03-09 | System User |    | |

Daten importiert von <https://www.descente-canyon.com/canyoning/canyon/23073/Chaudane.html>