

Madronales





Barranco de los Madroñales, Barenco de los Madroñales, Madroñales

Info: La calidad de esta descripción no se ha comprobado todavía o se ha calificado como mala. Si conoces este cañón, por favor comprueba esta descripción y envía un informe con una valoración para esta descripción usando Informes + <i>Nuevo informe</i> . Si detectas algún error, por favor háznoslo saber o únete a la comunidad para arreglar esta descripción tú mismo.		
Crear: 2023-03-09 20:53:04	Actualizar: 2023-10-31 23:01:44	Imprimir: 2026-04-04 05:04:43
País: España / Spain Región: Andalucía / Andalusia Subregión: Granada Ciudad: Lenteji		
Dificultad: no tan difícil	Grado: v3 a2 II	Tiempo total: 3h30
Tiempo acceso: 30min	Tiempo tour: 2h	Tiempo regreso: 1h
Altitud de entrada: 800m	Altitud de salida: 650m	Altitude delta: 150m
Longitud del cañón: 800m	Rapel más alto: 27m	Cantidad rapells: 8
Transporte:	Tipo de roca:	Zona de entrada: km ²
Temporada:	Orientación: Sur	Mejor época:
Clasificación: ★ 2.9 (1)	Información: ★ 0 ()	Belay: ★ 0 ()
Especialidades: Regulado, § Prohibición, Permiso requerido,		
Equipo: Cuerdas: 2x30m		
Resumen: (traducción alternativa) Rappel canyon (now forbidden)		
Hidrología:		
Acceso: (traducción alternativa) At the beginning, the same access as to Barranco de Funes: 'From Almunecar, at the traffic circle, leave the N 340 from Malaga to Almeria and turn towards Otivar. Go through Otivar and continue on the main road towards Granada. Shortly after Otivar, the road to Lenteji branches off to the right. Here straight on, in a left turn over the Rio Lenteji and in hairpin bends higher and higher, past the transmission towers and the Parador Cabra Montes with a gas station. Approx. 1,6 km after the gas station in direction north' - further on the road to Granada - 'after a bridge on the left the track' branches off to the Barranco de Funes and to the Rio Verde (Bco. de las Chorreras) as well as to the Barranco de los Madroñales (big sign 'Rio Verde'). 4 km after the beginning of the track, in a rightward hairpin bend, you will find a sign of the Delegación Provincial de Medio Ambiente with indications for canyoneers'. If you have tortured your car until here, park it there.		
Acceso: (traducción alternativa) Continue on the dirt road on a bridge over the Rio Verde-Pito (stream) and up the opposite slope. You come to a reservoir that feeds the Bco. de Funes, the slope goes around it and up to a saddle. From there you can see the small dam at the bottom left, where the entry to the Barranco de los Madroñales is.		
Recorrido: (traducción alternativa) Light and friendly canyon with some slides.		
Regreso: (traducción alternativa) Downstream through open terrain to the point where the footpath leading up the Rio Verde crosses the stream. Here you can continue up the Rio Verde (Bco. de las Chorreras) or keep left on the path up to the starting point of the 'access'. In doing so, you will pass the Bco. de Funes at the bottom and you will have the opportunity to take it with you 'in a hurry'. Note: It is also possible to combine the access to Rio Verde (Bco. de las Chorreras) with the Bco. de los Madroñales and/or Bco. de Funes, if you want to limit yourself to the use of a car.		
Coordenadas: Inicio del Cañón 36.8496 -3.7516 Final del Cañón 36.8481 -3.7439		

Informes:

2023-03-09 | System User |   | |

Info: Teile der Canyonbeschreibung wurden automatisiert übernommen. Konkret die Felder Weblinks, Koordinaten, Rating, Länge des Canyon, Einfachseil Mindestens von <https://www.descente-canyon.com/canyoning/canyon/2581>

2023-03-09 | System User |   |   | |

Daten importiert von <https://canyon.carto.net/cwiki/bin/view/Canyons/MadronalesCanyon.html>