

Neuciora

Vallon de Neuciora

Info: La calidad de esta descripción no se ha comprobado todavía o se ha calificado como mala. Si conoces este cañón, por favor comprueba esta descripción y envía un informe con una valoración para esta descripción usando Informes + <i>Nuevo informe</i> . Si detectas algún error, por favor háznoslo saber o únete a la comunidad para arreglar esta descripción tú mismo.		
Crear: 2023-11-20 21:19:26	Actualizar: 2026-03-10 07:24:13	Imprimir: 2026-05-21 10:05:27
País: France Región: Provence-Alpes-Côte-d'Azur / Provence-Alpes-Cote d'Azur Subregione: Alpes-Maritimes Ciudad: La Brigue		
Dificultad: un poco difícil	Grado: v4 a1 III	Tiempo total: 3h45
Tiempo acceso: 10min	Tiempo tour: 3h30	Tiempo regreso: 5min
Altitud de entrada: 1300m	Altitud de salida: 805m	Altitude delta: 495m
Longitud del cañón: 1200m	Rapel más alto: 60m	Cantidad rapells:
Transporte: Coche obligatorio	Tipo de roca:	Zona de entrada: km²
Temporada:	Orientación:	Mejor época:
Clasificación: ★ 2.3 (1)	Información: ★ 0 ()	Belay: ★ 0 ()
Especialidades:		
Equipo: Cuerdas: 2x 70m		
Resumen: 5 Abseiler		
Hidrología: Das Tal ist fast trocken, eine Neoprenhose reicht aus.		
Acceso: Talwärts: Das Roya-Tal hinaufsteigen, Breil passieren. In Saint Dalmas de Tende, bevor man den Ort verlässt, rechts auf eine ansteigende Gemeindestraße abbiegen, die schnell über eine schmale Brücke führt, und gleich danach rechts abbiegen (Markierung 40). 2 km weiterfahren und auf Höhe der Touristenschilder und eines Picknicktisches parken. Oberlauf: Durchqueren Sie das Dorf La Brigue und biegen Sie direkt beim Verlassen des Ortes rechts ab. Der Weg führt bergauf (Markierung 48), überquert eine Brücke über den Ru Sec und biegt nach links ab. Bei der Markierung 249 biegen Sie rechts ab, bei der Markierung 247 biegen Sie rechts ab und gehen weiter bis zur Markierung 245.		
Acceso: Nehmen Sie den linken Weg gegenüber dem Oratorium für 650 m und biegen Sie dann rechts in einen Pfad ein, der durch kleine Terrassen mit Ginster führt, um ins Tal hinabzusteigen.		
Recorrido: Nach einem kurzen Fußmarsch gibt es hauptsächlich einen C11, einen C33 nach einem Nebenfluss, einen C17, einen C22, einen Nebenfluss und dann den C60. Die ersten 10 Meter, die eine Kappe des 60 m langen Abseilers bilden, erzeugen eine Reibung, die einen Schutz des Seils erforderlich macht, typischerweise mit einem gepolsterten Beutel, der am Abseiler befestigt ist. Die Verankerungen sind korrekt, manchmal sind sie mit Gurten verbunden. Die Besonderheit ist ein 60 m langer Abseiler, wobei die letzten 50 Meter mit voller Geschwindigkeit zurückgelegt werden.		
Regreso: Der Rückweg erfolgt auf dem Wanderweg (Talweg).		

Coordenadas:





Inicio del Cañón [44.0371 7.6038](#)

Final del Cañón [44.0404 7.5893](#)

Aparcamiento a la entrada [44.0432 7.6066](#)

Aparcamiento a la salida [44.0527 7.5901](#)

Informes:

2023-03-09 | System User |   |  |  | |

Daten importiert von <https://www.descente-canyon.com/canyoning/canyon/23638/Neuciora.html>