

Bassacros

Vallon de Bassacros

Info: La calidad de esta descripción no se ha comprobado todavía o se ha calificado como mala. Si conoces este cañón, por favor comprueba esta descripción y envía un informe con una valoración para esta descripción usando Informes + <i>Nuevo informe</i> . Si detectas algún error, por favor háznoslo saber o únete a la comunidad para arreglar esta descripción tú mismo.		
Crear: 2023-11-20 21:22:05	Actualizar: 2026-03-23 07:48:24	Imprimir: 2026-04-04 03:04:21
País: France Región: Provence-Alpes-Côte-d'Azur / Provence-Alpes-Cote d'Azur Subregione: Alpes-Maritimes Ciudad: Clans		
Dificultad: no tan difícil	Grado: v3 a2 II	Tiempo total: 2h45
Tiempo acceso: 40min	Tiempo tour: 2h	Tiempo regreso: 5min
Altitud de entrada: 950m	Altitud de salida: 690m	Altitude delta: 260m
Longitud del cañón: 500m	Rapel más alto: 32m	Cantidad rapells:
Transporte: Coche obligatorio	Tipo de roca:	Zona de entrada: km²
Temporada:	Orientación:	Mejor época:
Clasificación: ★ 1.6 (1)	Información: ★ 0 ()	Belay: ★ 0 ()
Especialidades: Presa (informar al operador),		
Equipo: Cuerdas: 2x 25m		
Resumen: Nur für Sammler geeignet - Abseilcanyon		
Hidrología: Trocknet sehr schnell aus; sollte im Frühjahr und/oder nach ausgiebigen Regenfällen abgeweidet werden. Etwa 40 l beim ersten Abweiden.		
Acceso: Fahren Sie das Tinée-Tal hinauf (D2205) und biegen Sie in Pont de Clans rechts auf die D55 in Richtung Clans ab. Durchqueren Sie das Dorf und fahren Sie weiter bis zur „Pont Noir“ (716 m ü. M.). Dies ist derselbe Parkplatz talwärts wie Ratapénau, Cavier und Monar bergauf. Parkplatz oberhalb: Zurück in Richtung Clans fahren und auf Höhe des Friedhofs rechts abbiegen. In der Haarnadelkurve bei der Markierung 57 parken.		
Acceso: Nehmen Sie den Wanderweg (PR) vom Klettergebiet „Chapelle Sainte-Anne“ (gelbe Markierungen) bis zum zweiten Tal mit Wasser. Zur Orientierung: Es liegt etwas höher als Cavier, das man gegenüber sieht.		
Recorrido: Eine Abfolge von Wasserfällen in einer waldreichen Umgebung. C13 / D3 (Umgehungsweg am rechten Ufer) / D5 (Umgehung am rechten Ufer) / C17 / C12 / D10 (Umgehung am rechten Ufer) / C16 / C16 / C21 / C20 (in 2 Absätzen) / D8 (Umgehung) / C17 / C32 (Zwischenstation bei -16) / C8. An Bäumen gesicherte Standplätze. Möglicher Ausweg aus dem Kanal (nach der C20 in zwei Sprüngen). Nur für Sammler geeignet; im Anschluss empfiehlt sich Cavier und/oder Ratapénau. Vorsicht vor der Strömung im Monar (in den man gelangt) zu Beginn der Saison!		
Regreso: Etwa hundert Meter hinabsteigen, dann am linken Ufer über eine 2 m hohe, leicht zu erklimmende Stelle, eine kleine Rinne und einen steilen Hangweg wieder hinaufsteigen. Der Ausstieg ist derselbe wie bei Ratapénau.		




Coordenadas:

Inicio del Cañón [44.0047 7.1759](#)

Aparcamiento a la entrada [43.9977 7.1598](#)

Aparcamiento a la salida [44.0002 7.1784](#)

Informes:

2023-03-09 | System User |  |  |  | |

Daten importiert von <https://www.descente-canyon.com/canyoning/canyon/23021/Bassacros.html>