




Alarrieta (integral)

Cañón de Alarrieta, Barranco de Alarrieta

Info: La calidad de esta descripción no se ha comprobado todavía o se ha calificado como mala. Si conoces este cañón, por favor comprueba esta descripción y envía un informe con una valoración para esta descripción usando Informes +Nuevo informe. Si detectas algún error, por favor háznoslo saber o únete a la comunidad para arreglar esta descripción tú mismo.		
Crear: 2023-03-09 20:53:02	Actualizar: 2023-11-07 19:44:43	Imprimir: 2026-04-04 04:04:52
País: España / Spain Región: País Vasco / Euskal Autonomia Erkidegoa Subregión: Vizcaya / Bizkaia Ciudad: Orozko, Artea		
Dificultad: no tan difícil	Grado: v3 a3 II	Tiempo total: 4h17
Tiempo acceso: 15min	Tiempo tour: 4h	Tiempo regreso: 2min
Altitud de entrada: 770m	Altitud de salida: 315m	Altitude delta: 455m
Longitud del cañón: 2500m	Rapel más alto: 20m	Cantidad rapells: 9
Transporte: Coche opcional	Tipo de roca:	Zona de entrada: km²
Temporada:	Orientación: Norte	Mejor época:
Clasificación: ★ 1 (2)	Información: ★ 0 ()	Belay: ★ 0 ()
Especialidades:		
Equipo: Cuerdas: 2x25m		
Resumen: (traducción alternativa) "Natural" forest canyon with lots of walking and downclimbing, plus some rappels and slides.		
Hidrología:		
Acceso: (traducción alternativa) From Bilbao, we first take the AP-68 to exit 3, then the A-2522 to Orozko (about 20 km in total). From Orozko we continue to Ibarra (4 km). From Ibarra we drive in a south-easterly direction to Usabel Auzoa. At the junction we take the right-hand road, a few meters further on at the next junction we take the left branch. 650 m after this junction and 4 km from Usabel the road crosses "our" stream. We park our car here for the exit. Continue uphill in the second car and after 2.6 km (from the bridge) you will come to a sharp left-hand bend in the road. Here we turn right to a picnic area. We park the top car at the roadside.		
Acceso: (traducción alternativa) From the parking lot, we march on indistinct tracks through the young forest, first in a westerly direction, then in a south-westerly direction uphill to the meadows. Here we head for the orographic right branch of the Barrancon and then look for the entry point.		
Recorrido: (traducción alternativa) First a vertical part with 5 rappels, then a longer run and finally the river walk in the last part with some smaller rappels and slides.		
Regreso: (traducción alternativa) On reaching the road bridge out to the car.		
Coordenadas: Inicio del Cañón 43.0611 -2.8412 Final del Cañón 43.0819 -2.8485 Salida Alternativa del Cañón 43.0661 -2.8436 Aparcamiento a la entrada 43.0647 -2.8403 Aparcamiento a la salida 43.0819 -2.8483		

Informes:

2023-03-09 | System User |  |  |  | |

Info: Teile der Canyonbeschreibung wurden automatisiert übernommen. Konkret die Felder Weblinks, Koordinaten, Rating, Länge des Canyon, Einfachseil Mindestens von <https://www.descente-canyon.com/canyoning/canyon/21659>

2023-03-09 | System User | |  |  | |

Daten importiert von <https://canyon.carto.net/cwiki/bin/view/Canyons/AlarrietaCanyon.html>