

Boca del Infierno

Boca del Infierno,Rio Aragón Subordan

Info: La calidad de esta descripción no se ha comprobado todavía o se ha calificado como mala. Si conoces este cañón, por favor comprueba esta descripción y envía un informe con una valoración para esta descripción usando Informes + <i>Nuevo informe</i> . Si detectas algún error, por favor háznoslo saber o únete a la comunidad para arreglar esta descripción tú mismo.		
Crear: 2023-03-09 20:50:12	Actualizar: 2023-10-14 09:16:08	Imprimir: 2026-05-21 11:05:20
País: España / Spain Región: Aragón Subregión: Huesca Ciudad: Osa		
Dificultad: un poco difícil	Grado: v2 a4 II	Tiempo total: 1h57
Tiempo acceso: 20min	Tiempo tour: 1h30	Tiempo regreso: 7min
Altitud de entrada: 900m	Altitud de salida: 845m	Altitude delta: 55m
Longitud del cañón: 1600m	Rapel más alto: 11m	Cantidad rapells: 2
Transporte: Coche opcional	Tipo de roca:	Zona de entrada: km²
Temporada:	Orientación: Sur	Mejor época:
Clasificación: ★ 3.6 (1)	Información: ★ 0 ()	Belay: ★ 0 ()
Especialidades:		
Equipo: Cuerdas: 1x25m		
Resumen: (traducción alternativa) In the river through a short, but impressive, canyon with 2 optional rappels.		
Hidrología:		
Acceso: (traducción alternativa) From Huesca on the A-132 about 72 km in the direction of Pamplona. After reaching the N-240 coming from Jaca, turn north at Puente la Reina into the Hecho Valley. 24 km further on you come to Hecho. Continuing northward, after another 8.2 km, passing Siresa, we reach the old forestry house, today "centro de interpretación del megalitismo". Here we park our car. A conversion is possible, but makes no sense.		
Acceso: (traducción alternativa) We continue along the tarred road and up into the rock face above the canyon. After about 400m (from the forester's lodge), the road comes close to the river and we follow the clear sprinkles that lead down to the river bed.		
Recorrido: (traducción alternativa) First walk and wade in the river bed, then the impressive narrowing with several river crossings. On the rock face on the left, avoid the waterfall and climb up to the clamping block, from which you can jump. An unpleasant narrow section with a lot of water can be bypassed on the left (then rappel). At the wide waterfall that follows (2nd rappel on the left edge) and lots of water, the only option - for the first one - is to jump into the spray, but an emergency exit is possible beforehand. Rappels are not advisable here, especially if there is a lot of water flowing backwards. Once the first person is down, a self-ferry can be set up for the others (2x30m ropes required). Then swim out to the canyon exit.		
Regreso: (traducción alternativa) At the canyon exit, turn right and follow the clear tracks through the pine forest to the former forester's lodge. The Neos can be washed out at the fountain		
Coordenadas: Inicio del Cañón 42.8076 -0.7133 Final del Cañón 42.8008 -0.7208		





Informes:

2026-04-29 | System User |    Loco |  No realizada

Automatisch importiert von Descente-Canyon.com für Canyon Infierno [Boca del] Attention, un accident a eu lieu en 2025, il y a un voiture sous l'eau au niveau de la reception du bloc suspendu. Donc rappel vivement conseillé , pas de saut (recommandation guardia)Non parcouru, ni vu, diffusion information (Quelle: <https://www.descente-canyon.com/canyoning/canyon-debit/21500/observations.html>)

2026-04-11 | System User |    Loco |  No realizada

Automatisch importiert von Descente-Canyon.com für Canyon Infierno [Boca del] (Quelle: <https://www.descente-canyon.com/canyoning/canyon-debit/21500/observations.html>)

2023-03-09 | System User |      | |

Daten importiert von <https://canyon.carto.net/cwiki/bin/view/Canyons/BocadellInfiernoCanyon.html>