




San Liberatore

Fosso San Liberatore, Fosso Fontenuova, Fosso di San Liberatore, Sorgenti dell'Alento, Gole dell'Alento

Info: La calidad de esta descripción no se ha comprobado todavía o se ha calificado como mala. Si conoces este cañón, por favor comprueba esta descripción y envía un informe con una valoración para esta descripción usando Informes + <i>Nuevo informe</i> . Si detectas algún error, por favor háznoslo saber o únete a la comunidad para arreglar esta descripción tú mismo.		
Crear: 2023-03-09 20:53:30	Actualizar: 2023-11-25 21:32:04	Imprimir: 2026-05-21 10:05:31
País: Italia / Italy Región: Abruzzo Subregión: Pescara Ciudad: Serramonacesca		
Dificultad: fácil	Grado: v2 a2 II	Tiempo total: 2h
Tiempo acceso: 20min	Tiempo tour: 1h30	Tiempo regreso: 10min
Altitud de entrada: 470m	Altitud de salida: 370m	Altitude delta: 100m
Longitud del cañón: 1200m	Rapel más alto: 6m	Cantidad rapells: 1
Transporte: A pie	Tipo de roca:	Zona de entrada: km ²
Temporada:	Orientación: Norte	Mejor época:
Clasificación: ★ 1.2 (2)	Información: ★ 0 ()	Belay: ★ 0 ()
Especialidades:		
Equipo: Cuerdas: 1x 20m		
Resumen: (traducción alternativa) river walk		
Hidrología:		
Acceso: (traducción alternativa) On the A-14 along the Adriatic Sea south to Pescara. here change to the A-24 (direction Rome). From here about 20 km to the exit Alanno - Scafa. Follow the SS-5 parallel to the A-24 for 3.7 km in the opposite direction (Chieti, Pescara) and then turn right to Manopello (4.7 km). From here continue southeast to Serramonacesca (about 4 km). In the middle of the village follow the sign for the Abbazia di San Liberatore a Majella to the south. At a junction outside the village, take the road on the left and you will quickly reach the church, where there is also a place to park.		
Acceso: (traducción alternativa) Continue along the road, cross the Alento on a bridge and continue for about 400 meters. Then, from the road, the view of a small waterfall opens up. 50 m further on, look for the path to the stream (470 m a.s.l.).		
Recorrido: (traducción alternativa) Nice walk in a forest canyon with fresh water. Avoid times with heavy crowds in the church.		
Regreso: (traducción alternativa) After passing under the road bridge, you come across a hiking trail. You can now use this or continue along the streambed, can look at the tombs carved in tuff above on the right and finally comes to a small square with benches, where the path leads across the streambed and in a few minutes left up to the starting point. If you feel like it and who is not afraid of the ascent left through the vegetation, you can also take the 3 pools below the streambed crossing.		
Coordenadas: Inicio del Cañón 42.2246 14.1090 Final del Cañón 42.2368 14.1000 Aparcamiento Entrada y Salida 42.2356 14.0994		

Informes:

2023-03-09 | System User |  |  |  | |

Info: Teile der Canyonbeschreibung wurden automatisiert übernommen. Konkret die Felder Weblinks, Koordinaten, Rating, Länge des Canyon, Einfachseil Mindestens von <https://www.descente-canyon.com/canyoning/canyon/22125>

2023-03-09 | System User | |  |  | |

Daten importiert von <https://canyon.carto.net/cwiki/bin/view/Canyons/SanLiberatoreCanyon.html>