

Carpasina

Rio Carpasina

Info: La calidad de esta descripción no se ha comprobado todavía o se ha calificado como mala. Si conoces este cañón, por favor comprueba esta descripción y envía un informe con una valoración para esta descripción usando Informes + <i>Nuevo informe</i> . Si detectas algún error, por favor háznoslo saber o únete a la comunidad para arreglar esta descripción tú mismo.		
Crear: 2023-11-20 21:26:51	Actualizar: 2026-03-09 07:35:06	Imprimir: 2026-05-21 10:05:54
País: Italia / Italy Región: Liguria Subregión: Imperia Ciudad: Montalto Carpasio		
Dificultad: fácil	Grado: v2 a2 I	Tiempo total: 3h
Tiempo acceso: 40min	Tiempo tour: 2h	Tiempo regreso: 20min
Altitud de entrada: 760m	Altitud de salida: 590m	Altitude delta: 170m
Longitud del cañón: 1500m	Rapel más alto: 10m	Cantidad rapells:
Transporte: A pie	Tipo de roca:	Zona de entrada: km ²
Temporada:	Orientación:	Mejor época:
Clasificación: ★ 2.1 (1)	Información: ★ 0 ()	Belay: ★ 0 ()
Especialidades:		
Equipo: Cuerdas: 2x 15m		
Resumen: (traducción alternativa) A couple of nice little pools. Low flow rate.		
Hidrología: (traducción alternativa) A couple of nice little pools. Low flow rate. Little serious, numerous paths available.		
Acceso: (traducción alternativa) From the A10 Ventimiglia/Genua highway, take the Arma di Taggia exit. 2.6 km after the toll booth, take the second road on the right: SS1bis direction Imperia-Taggia. A short stretch of highway, then uphill at the traffic circle in the direction of Taggia-Triora. Shortly after Badalucco, turn right towards Montalto-Carpasio, 7.5 km to Carpasio. At the entrance to the village (the road makes a hairpin bend to the left) continue straight on and drive between the houses to reach a good parking lot.		
Acceso: (traducción alternativa) Head towards "Chiesa San Sebastiano" via a descending gravel ramp, then turn left. Pass a first canyon, a first hill with a ruin, a second with a hamlet "C.se di Villa", also in ruins, and a second clearly recognizable canyon. Climb up some small hairpin bends to a ridge with a ruin. After 250 m a small dry canyon, continue for another 250 m to a second dry canyon. A good path leads to the stream.		
Recorrido: (traducción alternativa) A C4 (jump of 2 or 4), a sloping slide leads to a pretty little canyon. C10 rappel on the left or descent on the right bank, watercourse with a fixed boulder. The path becomes very open and is interrupted by numerous 2 to 10 m high ledges. There is a nice passage under a first bridge (626 m above sea level), continue 300 m to a second bridge. Only one point for C10, the other rappels are directly on trees. Pleasant, open and sunny route suitable for families.		
Regreso: (traducción alternativa) Just before the second bridge on the right bank, you can leave the path and get onto the bridge. Follow the good path, which becomes a gravel path, to the car.		





Coordenadas:

Inicio del Cañón [43.9731 7.8656](#)

Final del Cañón [43.9616 7.8705](#)

Aparcamiento Entrada y Salida [43.9605 7.8661](#)

Informes:

2023-03-09 | System User |   |  |  | |

Daten importiert von <https://www.descente-canyon.com/canyoning/canyon/23318/Carpasina.html>