




Herques

Barranco de Herques

| | | |
|--|--|---|
| Info: La calidad de esta descripción no se ha comprobado todavía o se ha calificado como mala. Si conoces este cañón, por favor comprueba esta descripción y envía un informe con una valoración para esta descripción usando Informes + <i>Nuevo informe</i> . Si detectas algún error, por favor háznoslo saber o únete a la comunidad para arreglar esta descripción tú mismo. | | |
| Crear: 2023-03-09 20:55:22 | Actualizar: 2023-11-11 11:44:09 | Imprimir: 2026-05-21 10:05:08 |
| País: España / Spain Región: Canarias / Canary Islands Subregión: Santa Cruz de Tenerife Ciudad: Fasnía | | |
| Dificultad: no tan difícil | Grado: v3 a? III | Tiempo total: 3h |
| Tiempo acceso: 5min | Tiempo tour: 2h30 | Tiempo regreso: 25min |
| Altitud de entrada: 480m | Altitud de salida: 20m | Altitude delta: 460m |
| Longitud del cañón: 4000m | Rapel más alto: 20m | Cantidad rapells: 9 |
| Transporte: Coche obligatorio | Tipo de roca: basalt | Zona de entrada: km ² |
| Temporada: | Orientación: Sureste | Mejor época: |
| Clasificación: ★ 2.4 (3) | Información: ★ 0 () | Belay: ★ 3 (1) |
| Especialidades: | | |
| Equipo: Cuerdas: 2x30 | | |
| Resumen: (traducción alternativa) Normally dry hiking canyon with a few rappels | | |
| Hidrología: | | |
| Acceso: (traducción alternativa) From Tenerife Sur Airport, take exit no. 23 onto the TF 1 highway in the direction of Sta. Cruz de Tenerife (northeast). After 26.5 km on the TF 1, take exit no. 14 (Los Roques/Fasnía) and follow the TF 620 uphill for approx. 100 m in the direction of Fasnía. At the bar/restaurant, park the lower car on the righthand side (away. reduced risk of breakage) and turn right in front of the restaurant towards Barranco, passing another restaurant (left above). At the junction before the next building, turn left up a steep road for about 4 km until you reach the TF 28. Park the top vehicle here by the houses (risk of breakage on the bridge). | | |
| Acceso: (traducción alternativa) Continue north on the TF 28 for approx. 200 m to the bridge over the Herques. Before the tunnel, turn left down into the Barranco. You can also rope in from the bridge, but you may need more ropes. | | |
| Recorrido: (traducción alternativa) see photos and weblinks! | | |
| Regreso: (traducción alternativa) Turn right before the highway bridge and follow a dirt road in a SW direction towards the pigsty (dogs only bark!), pass it on the right and continue straight ahead on the road to the lower vehicle. | | |
| Coordenadas: Inicio del Cañón 28.2503 -16.4393 Final del Cañón 28.2336 -16.4095 Aparcamiento a la entrada 28.2475 -16.4376 Aparcamiento a la salida 28.2291 -16.4124 | | |





Informes:

2024-11-28 | Jeroen Kirchner |   | |  No realizada




Abseiling from the bridge is no longer possible (dismantled). Any entrance to the canyon with permit or not should be discrete.

2023-04-19 | Bina |    |  |     |  Seco |  Completado

Great dry gorge. (traducción alternativa)

2023-03-09 | System User |   |  |  | |

Info: Teile der Canyonbeschreibung wurden automatisiert übernommen. Konkret die Felder Weblinks, Koordinaten, Rating, Länge des Canyon, Einfachseil Mindestens von <https://www.descente-canyon.com/canyoning/canyon/21625>

2023-03-09 | System User |  |  |  | |

Daten importiert von <https://canyon.carto.net/cwiki/bin/view/Canyons/HerquesCanyon.html>