



Teifflau








Teiffloowi, Teifloowi, Teifflau

Info: La calidad de esta descripción no se ha comprobado todavía o se ha calificado como mala. Si conoces este cañón, por favor comprueba esta descripción y envía un informe con una valoración para esta descripción usando Informes +Nuevo informe. Si detectas algún error, por favor háznoslo saber o únete a la comunidad para arreglar esta descripción tú mismo.		
Crear: 2024-06-05 23:17:40	Actualizar: 2025-10-22 19:57:59	Imprimir: 2026-05-21 10:05:53
País: Schweiz / Switzerland Región: Kanton Bern / Canton de Berne Subregión: Verwaltungskreis Interlaken-Oberhasli / Interlaken-Oberhasli administrative district Ciudad: Innertkirchen		
Dificultad: muy difícil	Grado: v6 a3 VI	Tiempo total: 10h5
Tiempo acceso: 6h	Tiempo tour: 4h	Tiempo regreso: 5min
Altitud de entrada: 1260m	Altitud de salida: 860m	Altitude delta: 400m
Longitud del cañón: 300m	Rapel más alto: 106m	Cantidad rapells: 14
Transporte:	Tipo de roca: limestone	Zona de entrada: 1.00km ²
Temporada: agosto - octubre	Orientación: Este	Mejor época: 6-12 Horas
Clasificación: ★ 5 (1)	Información: ★ 0 ()	Belay: ★ 0 ()
Advertencias: <i>Prohibición de la pesca en Berna Caso C (anual 01.01. - 15.07.)</i> Este tramo de agua sólo puede utilizarse del 16 de julio al 31 de diciembre, de conformidad con la normativa de pesca del cantón de Berna.		
Especialidades:		
Equipo: Cuerdas: 2×110m		
Resumen: (traducción alternativa) Raw data import from Ropewiki https://ropewiki.com/Teifflau As this canyon is difficult to access, it is recommended to stay overnight just before the start of the canyon (but already after the rappel of 500m onto a grassy ledge), but you will be rewarded with a slot canyon, sometimes less than 1m wide, and a great destination! (machine translated)		
Hidrología: Kleines Einzugsgebiet, jedoch viele Lawinen können da runter kommen, deswegen sollte man bis in Spätsommer mit der Begehung warten.		
Acceso: Im Urbachtal beim Mürvorsess parkieren.		
Acceso: Der Zustieg ist das Aufwändigste dieser Tour. Erstbegehung wurde über den Äugstgumm gemacht, und von dort mehr als 400m Abgeseilt um zur Schlucht zu gelangen. Neuerdings wurde der Schellibach eingebohrt und dann in der Wand steil rüber traversiert.		
Recorrido: Tief eingeschnittene Schlucht die mit einer Stufe über 100m endet. Sicher eine der alpin anspruchvollsten der Schweiz.		
Regreso: Das einzige Einfache an der Tour ist der Rückweg, der ist knapp 500m lang übers Feld.		
Coordenadas: Inicio del Cañón 46.6781 8.1958 Aparcamiento a la entrada 46.6725 8.2053		

Informes:

2024-08-20 | System User |   | |

Automatisch importiert von Schlucht.ch für Canyon Teiffloowi, Wasserstand: "angenehm" Verankerungen: "gut"
Haben den Schellibach bis aufs Band gemacht und sind dann rüber zur Teifflau traversiert. Der letzte Abseiler der
Teifflau haben wir in ca. 60/50 unterteilt. Für Teifflau reichen nun 65m Seile. Begehung mit Franz und Martin
(Quelle: <https://schlucht.ch/schluchten-der-schweiz-liste/1270-teiffloowi>)

2023-03-09 | System User |      |   | |

Daten importiert von <https://ropewiki.com/Teiffloowi>