





Fornocal Gargantas

Barranco de Las Gargantas,Rio Fornocal

Info: La calidad de esta descripción no se ha comprobado todavía o se ha calificado como mala. Si conoces este cañón, por favor comprueba esta descripción y envía un informe con una valoración para esta descripción usando Informes + <i>Nuevo informe</i> . Si detectas algún error, por favor háznoslo saber o únete a la comunidad para arreglar esta descripción tú mismo.		
Crear: 2023-03-09 20:53:10	Actualizar: 2023-11-21 22:37:04	Imprimir: 2026-05-21 10:05:54
País: España / Spain Región: Aragón Subregión: Huesca Ciudad: Colungo		
Dificultad: no tan difícil	Grado: v1 a3 IV	Tiempo total: 2h50
Tiempo acceso: 10min	Tiempo tour: 2h10	Tiempo regreso: 30min
Altitud de entrada: 570m	Altitud de salida: 500m	Altitude delta: 70m
Longitud del cañón: 2100m	Rapel más alto: m	Cantidad rapells: 0
Transporte: A pie	Tipo de roca: conglomerate	Zona de entrada: km ²
Temporada:	Orientación: Sur	Mejor época:
Clasificación: ★ 1.4 (1)	Información: ★ 0 ()	Belay: ★ 0 ()
Especialidades:		
Equipo: Cuerdas: 25m Wiederausstieg		
Resumen: (traducción alternativa) Conglomerate - hiking canyon with swimming passages		
Hidrología:		
Acceso: (traducción alternativa) From Barbastro in the direction of Alquézar. After about 20 km on the newly expanded A 1232 at the junction at the bridge of the Rio Vero (beyond the bridge Camping Rio Vero)turn right over the bridge and on the A 2205 to Colungo. Here - if available - park a car.then continue in the direction of Arcusa, Ainsa. The road now winds northward with many curves. One crosses the Bco. Palomeras Fornocal and reaches a few hundred meters further the Puente de las Gargantas over the Rio Fornocal. Here - if necessary the second - car park.		
Acceso: (traducción alternativa) From the west side of the bridge down the slope into the streambed of the Fornocal (this is also the exit of the Fornocal superiore). It is also possible to join the Fornocal (superiore), entry via Sarratanas or Palomeras Flumen or Bco. XAE. The Bco. de XAE can be reached by walking from the (upper) car on the road on the orographic right slope of the Fornocal for about 300 m in a southerly direction. In the XAE you rappel 2 x 25 m into the Fornocal. Access is also possible via the Malpaso to the northwest of the bridge (see there!).		
Recorrido: (traducción alternativa) Nice descent, although not very varied. The first has the honorable task of clearing the cobwebs stretched across the stream. After the bridge, sewage from Colungo flows into the Fornocal.		
Regreso: (traducción alternativa) The exit directly after the bridge is almost impossible without ropes from above. Continue along the stream for about 100 m until you reach a point where you can climb out to the right. From here, return to the bridge to enable others to make the exit using ropes if necessary, see video 2014. From the bridge, head east up to Colungo, especially if you have a car here. Alternatively, head west up to Asque (10 minutes) and from there take the road back to Puente de las Gargantas (another 45 minutes). You can also walk back to the car at the Puente de las Gargantas in the Barranco de las Gargantas itself.		
Coordenadas: Inicio del Cañón 42.1897 0.0600 Final del Cañón 42.1722 0.0560		

Informes:

2024-04-13 | System User |  |  |  Normal |  Completado

Automatisch importiert von Descente-Canyon.com für Canyon Gargantas II a été installé sur une corde fixe avec deux broches sur la gauche orographique pour une sortie du canyon en toute sécurité pour tous les niveaux (Quelle: <https://www.descente-canyon.com/canyoning/canyon-debit/22587/observations.html>)

2023-03-09 | System User |  |  |  | |

Daten importiert von <https://canyon.carto.net/cwiki/bin/view/Canyons/FornocalGargantasCanyon.html>