




Inguillième

Vallon d' Inguillième

Info: La calidad de esta descripción no se ha comprobado todavía o se ha calificado como mala. Si conoces este cañón, por favor comprueba esta descripción y envía un informe con una valoración para esta descripción usando Informes + <i>Nuevo informe</i> . Si detectas algún error, por favor háznoslo saber o únete a la comunidad para arreglar esta descripción tú mismo.		
Crear: 2023-11-20 21:23:24	Actualizar: 2025-09-03 07:43:43	Imprimir: 2026-05-21 10:05:33
País: France Región: Provence-Alpes-Côte-d'Azur / Provence-Alpes-Cote d'Azur Subregione: Var Ciudad: Collobrières		
Dificultad: no tan difícil	Grado: v2 a3 I	Tiempo total: 3h25
Tiempo acceso: 1h	Tiempo tour: 2h	Tiempo regreso: 25min
Altitud de entrada: 520m	Altitud de salida: 320m	Altitude delta: 200m
Longitud del cañón: 1000m	Rapel más alto: 17m	Cantidad rapells:
Transporte:	Tipo de roca:	Zona de entrada: km²
Temporada:	Orientación:	Mejor época:
Clasificación: ★ 1 (1)	Información: ★ 0 ()	Belay: ★ 0 ()
Especialidades:		
Equipo: Cuerdas: 2x 20m		
Resumen: Schrägabseiler - nur Wasser nach Regen.		
Hidrología: Oftmals derselbe Durchfluss wie beim Destéou. Nach Regenfällen durchzuführen.		
Acceso: Auf der D14 in Richtung Collobrières biegen Sie rechts auf die D41 in Richtung Bormes-les-Mimosas ab. Überqueren Sie eine Brücke und nehmen Sie 600 m danach den Weg links. Folgen Sie dem Weg nach rechts, entlang des Baches, bis Sie eine Furt überqueren und sich auf der rechten Seite des Baches befinden. Überqueren Sie die Furt von Destéou und parken Sie am Ausgangspunkt des Fernwanderwegs GR, ohne zu stören (Punkt 220 auf der IGN-Karte). Bei starkem Regen können Sie die Furten nicht überqueren. Sie können kurz vor der ersten Furt des Baches Malière parken. Dies verlängert den An- und Rückweg um 20 Minuten.		
Acceso: Nehmen Sie den GR in RG vom Destéou, der auf den Lambert-Weg hinaufführt. Oben biegen Sie rechts ab in Richtung IGN-Punkt 573. Von dort aus steigen Sie auf Höhe einer Brandschutzschneise hinab zur Felsverengung, dem Ausgangspunkt der Tour.		
Recorrido: Eine Reihe von geneigten Flächen, die man abseilt oder absteigt. Je nach Durchflussmenge ist das Abseilen vorzuziehen... Bei geringem Wasserfluss sind 2 bis 3 Abseilmanöver erforderlich.		
Regreso: Verlassen Sie den RG über einen Pfad, wenn der Höhenunterschied horizontal wird. Folgen Sie dann dem Weg bis zum Fahrzeug.		
Coordenadas: Inicio del Cañón 43.2049 6.3332 Final del Cañón 43.2086 6.3277 Aparcamiento Entrada y Salida 43.2156 6.3213 Waypoint 43.2162 6.3261		

Informes:

2023-03-09 | System User |  |  |  | |

Daten importiert von <https://www.descente-canyon.com/canyoning/canyon/23006/Inguillieme.html>