





Coloscopie

Ravine Coloscopie

Info: La calidad de esta descripción no se ha comprobado todavía o se ha calificado como mala. Si conoces este cañón, por favor comprueba esta descripción y envía un informe con una valoración para esta descripción usando Informes + <i>Nuevo informe</i> . Si detectas algún error, por favor háznoslo saber o únete a la comunidad para arreglar esta descripción tú mismo.		
Crear: 2023-11-20 21:16:43	Actualizar: 2025-11-17 07:18:14	Imprimir: 2026-04-04 05:04:11
País: France Región: Réunion (La) / Reunion Subregione: La Réunion / Reunion Ciudad: Bras-Panon		
Dificultad: un poco difícil	Grado: v4 a2 VI	Tiempo total: 9h45
Tiempo acceso: 4h	Tiempo tour: 5h	Tiempo regreso: 45min
Altitud de entrada: 990m	Altitud de salida: 290m	Altitude delta: 700m
Longitud del cañón: 450m	Rapel más alto: 203m	Cantidad rapells:
Transporte: Coche obligatorio	Tipo de roca:	Zona de entrada: km ²
Temporada:	Orientación:	Mejor época:
Clasificación: ★ 4.1 (1)	Información: ★ 0 ()	Belay: ★ 0 ()
Especialidades:		
Equipo: Cuerdas: 2x 90m		
Resumen: Eine neue, bedeutende Route auf der Insel, ohne besondere Schwierigkeiten, abgesehen vom Anmarschweg, der einer Höhlenwanderung gleicht.		
Hidrología: Die wahre Herausforderung dieser Strecke zeigt sich in der Enge, dem steilen Gefälle mit stark bewachsenen Wänden, die Rettungsmaßnahmen erschweren. Das ganze Jahr über, vorzugsweise mit einer kleinen Auffrischung der Wasserreserven einige Tage zuvor. Eine neue, bedeutende Route auf der Insel, ohne besondere Schwierigkeiten, abgesehen vom Anmarschweg, der einer Höhlenwanderung gleicht. ACHTUNG: Da sich diese Schlucht in einem sensiblen Gebiet befindet, wird derzeit über ihren Zugang verhandelt. Bitte halten Sie sich an die Vorschriften.		
Acceso: Ein Fahrzeug an der Brücke der Treppe für die Ankunft stehen lassen, dann die Straße in Richtung Cascade du Chien nehmen (gemeinsamer Parkplatz mit Bras des Lianes, Bras Piton, Ravine Blanche).		
Acceso: Nehmen Sie den Fernwanderweg GR in Richtung Belouve, verlassen Sie ihn auf Höhe einer Brandschneise, steigen Sie auf den Kamm des Pic des Lianes und gelangen Sie dann zur Ravine Blanche. Durchqueren Sie das Plateau, bis Sie zu einer kleinen Schlucht gelangen, die zum R1 führt.		
Recorrido: Ein Einstieg und eine Rutsche bringen Sie zum Biwak (einem wunderschönen Balkon). Anschließend geht es über eine große schräge Fläche bis zum Eingang der Sperre hinunter, dann führt Sie ein grandioser 88 m langer Abstieg in die Engstelle, die sich 10 Abseilstellen weiter unten im Bett des Höhlenarms öffnet.		
Regreso: Sobald Sie sich im Höhlenarm befinden, folgen Sie dem Fluss 300 m lang auf der rechten Seite, überqueren Sie den Höhlenarm und gelangen Sie auf der rechten Seite zum Wanderweg, der Sie zur Brücke „Pont de l'Escalier“ führt.		
Coordenadas: Inicio del Cañón -21.0110 55.5830		

Informes:

2026-03-28 | System User |   |  Normal |  Completado

Automatisch importiert von Descente-Canyon.com für Canyon Coloscopie Marche d'approche : la partie la plus difficile a trouver (même avec un GPS) se situe entre ravine blanche et la première petite ravine qu'on traverse, ensuite c'est plus marqué et moins paumatoire. Équipement rénové sur la moitié des relais. Le reste des relais est constitué d'un goujon d'ouverture en acier doublé par un goujon inox datant de notre dernier passage en 2023. Mise à jour topo à venir rapidement (Quelle: <https://www.descente-canyon.com/canyoning/canyon-debit/21866/observations.html>)

2023-03-09 | System User |     |   | |

Daten importiert von <https://www.descente-canyon.com/canyoning/canyon/21866/Coloscopie.html>