

# Pin de Simon

Cascades de Pin de Simon

<b>Info: La calidad de esta descripción no se ha comprobado todavía o se ha calificado como mala.</b> Si conoces este cañón, por favor comprueba esta descripción y envía un informe con una valoración para esta descripción usando Informes + <i>Nuevo informe</i> . Si detectas algún error, por favor háznoslo saber o únete a la comunidad para arreglar esta descripción tú mismo.		
<b>Crear:</b> 2023-11-20 21:24:02	<b>Actualizar:</b> 2025-11-18 09:50:50	<b>Imprimir:</b> 2026-05-21 10:05:18
<b>País:</b> France <b>Región:</b> Provence-Alpes-Côte-d'Azur / Provence-Alpes-Cote d'Azur <b>Subregione:</b> Bouches-du-Rhône <b>Ciudad:</b> Gémenos		
<b>Dificultad:</b> un poco difícil	<b>Grado:</b> v4 a1 II	<b>Tiempo total:</b> 1h17
<b>Tiempo acceso:</b> 7min	<b>Tiempo tour:</b> 45min	<b>Tiempo regreso:</b> 25min
<b>Altitud de entrada:</b> 400m	<b>Altitud de salida:</b> 340m	<b>Altitude delta:</b> 60m
<b>Longitud del cañón:</b> 200m	<b>Rapel más alto:</b> 35m	<b>Cantidad rapells:</b>
<b>Transporte:</b> A pie	<b>Tipo de roca:</b>	<b>Zona de entrada:</b> km²
<b>Temporada:</b>	<b>Orientación:</b>	<b>Mejor época:</b>
<b>Clasificación:</b> ★ 1 (1)	<b>Información:</b> ★ 0 ()	<b>Belay:</b> ★ 0 ()
<b>Especialidades:</b>		
<b>Equipo:</b> Cuerdas: 2x 35m		
<b>Resumen:</b> Kurzer Canyon.		
<b>Hidrología:</b> ziemlich kurze Strecke.  In der Regel trocken. Kann nach einem starken Regenschauer auslaufen.		
<b>Acceso:</b> Vom Zentrum von Gémenos aus folgen Sie der Straße D2, die zur Sainte Baume in Richtung Col de l'Espigoulier führt. Parkplatz an der IGN-Küste 392.		
<b>Acceso:</b> Begeben Sie sich 200 m weiter oben zur IGN 410 (die Straße macht eine Linkskurve). An dieser Stelle gehen Sie einen Weg 20 m hinunter. Gleich rechts folgen Sie der Art Rinne (Talweg), die Sie sofort oberhalb der Wasserfälle führt.		
<b>Recorrido:</b> MC + C7 Kette RD. Ein Becken am Fuße des Wasserfalls mit der Möglichkeit, einen Umweg RD zu nehmen, um dieses Becken zu umgehen. 2 m Abstieg und anschließend eine 8 m lange MC, um zur C35 zu gelangen, die in 15 m und 20 m unterteilt werden kann. Fractio in RD. Es folgt ein kurzer Fußmarsch von 5 Minuten, um einen Weg zu erreichen.  Auf keinen Fall mit dem Gour de l'Oule weitergehen, der fast das ganze Jahr über fließt und auf dem Rückweg liegt, denn diese Strecke ist strengstens verboten.		
<b>Regreso:</b> Am Weg angekommen, biegen Sie rechts ab. Passieren Sie die Felsbarriere, die den Gours de l'Oule überragt, und nehmen Sie einen gut sichtbaren Weg zu Ihrer Rechten. Dieser führt Sie in wenigen Minuten zurück zum Parkplatz, auf dem Ihr Fahrzeug steht.		

**Coordenadas:**

Inicio del Cañón [43.3037 5.6690](#)

Final del Cañón [43.3033 5.6693](#)

Aparcamiento desconocido [43.3043 5.6685](#)

**Informes:**

---

2026-02-14 | System User |    Bajo |  Completado




Automatisch importiert von Descente-Canyon.com für Canyon Pin de Simon (Quelle: <https://www.descente-canyon.com/canyoning/canyon-debit/21550/observations.html>)

---

2025-11-26 | System User |    Seco |  Completado

Automatisch importiert von Descente-Canyon.com für Canyon Pin de Simon (Quelle: <https://www.descente-canyon.com/canyoning/canyon-debit/21550/observations.html>)

---

2023-03-09 | System User |    | |

Daten importiert von <https://www.descente-canyon.com/canyoning/canyon/21550/Pin-de-Simon.html>