





# Varne

Vallon de La Varne

<b>Info: La calidad de esta descripción no se ha comprobado todavía o se ha calificado como mala.</b> Si conoces este cañón, por favor comprueba esta descripción y envía un informe con una valoración para esta descripción usando Informes +Nuevo informe. Si detectas algún error, por favor háznoslo saber o únete a la comunidad para arreglar esta descripción tú mismo.		
<b>Crear:</b> 2023-11-20 21:21:41	<b>Actualizar:</b> 2026-03-10 07:28:06	<b>Imprimir:</b> 2026-05-21 11:05:50
<b>País:</b> France <b>Región:</b> Provence-Alpes-Côte-d'Azur / Provence-Alpes-Cote d'Azur <b>Subregione:</b> Alpes-Maritimes <b>Ciudad:</b> Tende		
<b>Dificultad:</b> un poco difícil	<b>Grado:</b> v4 a2 II	<b>Tiempo total:</b> 3h45
<b>Tiempo acceso:</b> 1h15	<b>Tiempo tour:</b> 2h	<b>Tiempo regreso:</b> 30min
<b>Altitud de entrada:</b> 1250m	<b>Altitud de salida:</b> 1150m	<b>Altitude delta:</b> 100m
<b>Longitud del cañón:</b> 500m	<b>Rapel más alto:</b> 38m	<b>Cantidad rapells:</b>
<b>Transporte:</b> A pie	<b>Tipo de roca:</b>	<b>Zona de entrada:</b> km²
<b>Temporada:</b>	<b>Orientación:</b>	<b>Mejor época:</b>
<b>Clasificación:</b> ★ 2.4 (1)	<b>Información:</b> ★ 0 ()	<b>Belay:</b> ★ 0 ()
<b>Especialidades:</b>		
<b>Equipo:</b> Cuerdas: 2x 40m		
<b>Resumen:</b> Auf zwei Rutschen folgen mehrere schwierige Stellen: C37, C38, C21, 2 x C10, C13.		
<b>Hidrología:</b> Die Strömung ist selbst im Frühjahr moderat. Im Sommer reicht ein Neoprenanzug aus. Achtung, das Einzugsgebiet ist groß! Überprüfen Sie die Strömung im Vallon de Réfreï, bevor Sie sich auf den Weg machen, da Sie diese wieder hinaufsteigen müssen, um den Ausgang zu finden.		
<b>Acceso:</b> Von Nizza aus nehmen Sie die Autobahn bis Ventimiglia (Italien) und fahren dann das Roya-Tal hinauf bis nach Tende. Vom Stadtzentrum aus nehmen Sie die Straße zum städtischen Campingplatz für 600 m und folgen dann rechts der Straße am Hang entlang in Richtung „Granges de la Pia“, passieren die Markierung 306 und parken an der Markierung 307. An der Markierung 306 kann man den Wasserlauf des Réfreï-Tals bewundern, das man beim Verlassen von Varne hinuntersteigen muss.		
<b>Acceso:</b> Von der Markierung 107 aus muss man den Weg zum „Rocher de Servia“ nehmen. Dort angekommen, folgt man dem Weg, der hinunterführt, bis man das Tal über eine kleine Holzbrücke überquert.		
<b>Recorrido:</b> Nach einem kurzen Marsch im Flussbett und zwei Rutschen folgen mehrere schwierige Stellen: C37, C38, C21, 2 x C10, C13. Am Zusammenfluss mit dem Vallon de Réfreï geht es weiter im Flussbett, vorbei an einer C15, die am rechten Ufer an einem Baum gesichert ist.  Es gibt keinen Notausstieg.		
<b>Regreso:</b> Wenn man die riesige Schlucht von Castel Tournoux verlässt, folgt man am rechten Ufer einem Pfad, der zu den Scheunen von La Pia (Markierung 318) führt, von wo aus der Weg, der an der Markierung 318 vorbeiführt, zur Markierung 306 und dann zur Markierung 307 des Ausgangspunkts führt.		
<b>Coordenadas:</b> Inicio del Cañón <a href="#">44.1217 7.6331</a>		

**Informes:**

2023-03-09 | System User |   |  |  | |

Daten importiert von <https://www.descente-canyon.com/canyoning/canyon/21778/Varne.html>