

Figgiette (amont)





Vallon de Figgiette (amont)

| | | |
|---|--|--------------------------------------|
| Info: La calidad de esta descripción no se ha comprobado todavía o se ha calificado como mala. Si conoces este cañón, por favor comprueba esta descripción y envía un informe con una valoración para esta descripción usando Informes +Nuevo informe. Si detectas algún error, por favor háznoslo saber o únete a la comunidad para arreglar esta descripción tú mismo. | | |
| Crear: 2023-11-20 21:23:02 | Actualizar: 2026-03-23 07:37:20 | Imprimir: 2026-04-04 03:04:11 |
| País: France Región: Provence-Alpes-Côte-d'Azur / Provence-Alpes-Cote d'Azur Subregión: Alpes-Maritimes Ciudad: Clans | | |
| Dificultad: | Grado: v? a? ? | Tiempo total: 3h |
| Tiempo acceso: 1h | Tiempo tour: 1h45 | Tiempo regreso: 15min |
| Altitud de entrada: 750m | Altitud de salida: 580m | Altitude delta: 170m |
| Longitud del cañón: 750m | Rapel más alto: 21m | Cantidad rapells: |
| Transporte: | Tipo de roca: | Zona de entrada: km² |
| Temporada: | Orientación: | Mejor época: |
| Clasificación: ★ 1.5 (1) | Información: ★ 0 () | Belay: ★ 0 () |
| Especialidades: | | |
| Equipo: | | |
| Resumen: Mäßig wasserführender Abseilcanyon | | |
| Hidrología: Kaum wasserführend, Becken max. 80 cm. Im Frühjahr und nach einer Regenperiode zu begehen. Schwierig, eine Wasserführung einzustufen: A1... na ja, es ist nicht trocken, A2 nur bei ausreichendem Wasserstand, was wohl eher selten vorkommt... | | |
| Acceso: Durch das Tinée-Tal und das Dorf Clans gelangt man zur Brücke oberhalb des Parkplatzes von Monar (1. rechts weit vor dem Dorf, 2. links, dann rechts um 90°). Dem Weg folgen und 190 m hinter der Markierung 49 auf einer gut befahrbaren Ebene parken. | | |
| Acceso: Von der Markierung 49 aus 15–20 Minuten geradeaus bergauf bis zu einer mittelgroßen Kiefer mit roter Markierung. Nehmen Sie den richtigen Pfad rechts, der über eine große Felswand führt. Halten Sie sich am Hang entlang bis zu einem Kamm, dann folgt ein kurzer steiler Anstieg. Gehen Sie weiter am Hang entlang, nicht hinunter, bis zu einer flachen Schlucht, die von einer Felswand überragt wird. Ab hier ist der Weg nicht mehr gepflegt: Gehen Sie weiter am Hang entlang, dann, nach einem Kamm, von dem aus man den oberen Teil sehen kann, hinunter, um in eine trockene Schlucht zu gelangen. | | |
| Recorrido: Ein paar Meter weiter führt ein kurzer Abseiler von 21 m (Seil bereits vorhanden) hinunter ins Haupttal. Einfacher Fußmarsch am Rand entlang, 4 Abseiler (von 10 bis 21 m) an nicht gesicherten Bäumen. Eine kurze, etwas brüchige und sandige Stelle auf dem Zustieg. Falls man den Rückweg verpasst, kann man problemlos zum Weg hinuntersteigen (25 Min. länger). | | |
| Regreso: Am rechten Ufer verlassen; der zunächst kaum erkennbare Pfad ist nicht weit von der gut sichtbaren Felswand entfernt. Bei einer Ruine wieder auf den Weg gelangen und dann zum Auto zurückkehren. | | |

Coordenadas:

Inicio del Cañón [43.9791 7.1680](#)

Informes:

2023-03-09 | System User |   |  |  | |

Daten importiert von <https://www.descente-canyon.com/canyoning/canyon/21497/Figgiette-amont.html>