

# Ötzbach

**Info: La calidad de esta descripción no se ha comprobado todavía o se ha calificado como mala.**

Si conoces este cañón, por favor comprueba esta descripción y envía un informe con una valoración para esta descripción usando Informes +*Nuevo informe*. Si detectas algún error, por favor háznoslo saber o únete a la comunidad para arreglar esta descripción tú mismo.

**Crear:** 2023-03-09 20:49:58

**Actualizar:** 2024-02-06 21:54:07

**Imprimir:** 2026-04-04 03:04:27

**País:** Österreich / Austria **Región:** Oberösterreich **Subregión:** Bezirk Kirchdorf **Ciudad:** Hinterstoder

**Dificultad:** no tan difícil

**Grado:** v3 a2 IV

**Tiempo total:** 2h50

**Tiempo acceso:** 1h

**Tiempo tour:** 1h30

**Tiempo regreso:** 20min

**Altitud de entrada:** 650m

**Altitud de salida:** 533m

**Altitude delta:** 117m

**Longitud del cañón:** 1350m

**Rapel más alto:** 18m

**Cantidad rapells:** 5

**Transporte:** A pie

**Tipo de roca:**

**Zona de entrada:** km<sup>2</sup>

**Temporada:**

**Orientación:** Noreste

**Mejor época:**

**Clasificación:** ★ 2.5 (2)

**Información:** ★ 0 ()

**Belay:** ★ 0 ()

## Especialidades:

### Equipo:

Cuerdas: 2x20m

### Resumen: (traducción alternativa)

Hiking canyon with 4 rappelling points, in sections deep and narrow gorge, unfortunately quite short in relation to the access, lots of debris

### Hidrología:

#### Acceso: (traducción alternativa)

On the A9 to exit St. Pankraz, continue in the direction of Hinterstoder until a larger stream, the Weissenbach, flows in from the right. Parking is possible before the bridge over the Weissenbach.

#### Acceso: (traducción alternativa)

On the orographic right side of the bridge, an overgrown path leads upwards, follow this path until you reach the first forest road and climb steeply along the ridge for about 100 meters until you reach a forest road. Follow this forest road until it returns to the level of the stream.

#### Recorrido: (traducción alternativa)

Not too steep but deeply cut, scenic impressive. After a few slides you meet the first abseil point created by a landslide - no anchor, favorable anchor a little further back at jammed tree stump. After a few turns, 2 rappels follow one after the other (6m: anchor left and 5m: anchor right). After a longer hike in a narrow gorge there is another 4m jump (or rappel left). Then the canyon opens - about 10min streambed hike with two rappels over torrent obstructions (5m, 18m). The first abseil is unpleasant due to the remains of the torrent

#### Regreso: (traducción alternativa)

Either wade through the Weissenbach or hike along the forest road on the orographic left bank back to the parking lot.

### Coordenadas:

Inicio del Cañón [47.7525 14.1356](#)

Aparcamiento Entrada y Salida [47.7579 14.1633](#)

Final del Cañón [47.7617 14.1483](#)

Final alternativo del cañón [47.7579 14.1631](#)


Waypoint [47.7556 14.1614](#)

Waypoint [47.7572 14.1634](#)



**Informes:**

2025-04-13 | System User |    Bajo |  Completado

Automatisch importiert von Descente-Canyon.com für Canyon Ötzbach There is hedging missing, a couple of trees.It is possible to walk, but I recommend not to (or to know how to deal with the lack of hedging). (Quelle: <https://www.descente-canyon.com/canyoning/canyon-debit/22792/observations.html>)

2023-03-09 | System User |      | |

Info: Teile der Canyonbeschreibung wurden automatisiert übernommen. Konkret die Felder Weblinks, Koordinaten, Rating, Länge des Canyon, Einfachseil Mindestens von <https://www.descente-canyon.com/canyoning/canyon/22792>

2023-03-09 | System User |     | |

Daten importiert von <https://canyon.carto.net/cwiki/bin/view/Canyons/OetzbachCanyon.html>