













# Goutte des Saules





Cascades de la Goutte des Saules, Gouttes des Saules

<b>Crear:</b> 2023-03-09 20:55:36	<b>Actualizar:</b> 2026-01-05 13:50:09	<b>Imprimir:</b> 2026-04-04 05:04:35
<b>País:</b> France <b>Región:</b> Bourgogne-Franche-Comté <b>Subregión:</b> Haute-Saône <b>Ciudad:</b> Plancher-les-Mines		
<b>Dificultad:</b> fácil	<b>Grado:</b> v2 a2 I	<b>Tiempo total:</b> 2h
<b>Tiempo acceso:</b> 20min	<b>Tiempo tour:</b> 1h30	<b>Tiempo regreso:</b> 10min
<b>Altitud de entrada:</b> 730m	<b>Altitud de salida:</b> 615m	<b>Altitude delta:</b> 115m
<b>Longitud del cañón:</b> m	<b>Rapel más alto:</b> 15m	<b>Cantidad rapells:</b> 10
<b>Transporte:</b> A pie	<b>Tipo de roca:</b>	<b>Zona de entrada:</b> km²
<b>Temporada:</b>	<b>Orientación:</b> Sur	<b>Mejor época:</b>
<b>Clasificación:</b> ★ 2.5 (1)	<b>Información:</b> ★ 2 (1)	<b>Belay:</b> ★ 3 (1)
<b>Especialidades:</b>		
<b>Equipo:</b>		
<b>Resumen:</b> (traducción alternativa) Beautiful little forest gorge with a small but fine canyon character		
<b>Hidrología:</b>		
<b>Acceso:</b> (traducción alternativa) As far as you can to the GPS point indicated. There is a parking lot and a fountain.		
<b>Acceso:</b> (traducción alternativa) Follow the forest path along the stream up to the road. Change there and start		
<b>Recorrido:</b> (traducción alternativa) Two-part canyon. At the top 5 nice little steps. Then a little walk. Another step at the exit.		
<b>Regreso:</b> (traducción alternativa) You come out of the stream at the access path and follow it back to the parking lot		
<b>Coordenadas:</b> Inicio del Cañón <a href="#">47.7851 6.7606</a> Final del Cañón <a href="#">47.7831 6.7638</a> Aparcamiento Entrada y Salida <a href="#">47.7824 6.7684</a>		





**Informes:**

2026-01-05 | Peisen |    |    |     |  Normal |  Completado





Air temperature -12 degrees. Nice and icy. Ideal canyon to start winter canyoning. Rocks not slippery, ice and snow of course. Lots of anchors and even more natural anchors. (traducción alternativa)

2024-05-12 | System User |   |  Normal |  Completado



Automatisch importiert von Descente-Canyon.com für Canyon Goutte des Saules (Quelle: <https://www.descente-canyon.com/canyoning/canyon-debit/21958/observations.html>)

2024-04-26 | System User |   |  Normal |  Completado

Automatisch importiert von Descente-Canyon.com für Canyon Goutte des Saules (Quelle: <https://www.descente-canyon.com/canyoning/canyon-debit/21958/observations.html>)

2024-03-08 | System User |   |  Normal |  Completado

Automatisch importiert von Descente-Canyon.com für Canyon Goutte des Saules (Quelle: <https://www.descente-canyon.com/canyoning/canyon-debit/21958/observations.html>)

2023-03-09 | System User |   | |

Daten importiert von <https://canyon.carto.net/cwiki/bin/view/Canyons/GouttedesSaulesCanyon.html>