

Rio Sissanis

Info: La calidad de esta descripción no se ha comprobado todavía o se ha calificado como mala.

Si conoces este cañón, por favor comprueba esta descripción y envía un informe con una valoración para esta descripción usando Informes +*Nuevo informe*. Si detectas algún error, por favor háznoslo saber o únete a la comunidad para arreglar esta descripción tú mismo.

Crear: 2023-03-09 20:54:02

Actualizar: 2023-10-14 09:16:21

Imprimir: 2026-05-21 11:05:26

País: Italia / Italy **Región:** Friuli Venezia Giulia **Subregión:** Udine **Ciudad:** Forni Avoltri

Dificultad: un poco difícil

Grado: v4 a4 III

Tiempo total: 4h5

Tiempo acceso: 1h20

Tiempo tour: 2h30

Tiempo regreso: 15min

Altitud de entrada: 1480m

Altitud de salida: 1250m

Altitude delta: 230m

Longitud del cañón: m

Rapel más alto: 50m

Cantidad rapells:

Transporte: A pie

Tipo de roca: limestone

Zona de entrada: km²

Temporada:

Orientación:

Mejor época:

Clasificación: ★ 2.1 (1)

Información: ★ 0 ()

Belay: ★ 0 ()

Especialidades:

Equipo:

Resumen: (traducción alternativa)

Steep gorge in eroded limestone.

Can be combined with one of the neighboring tours

Hidrología:

Acceso: (traducción alternativa)

From Tolmezzo via Villa Santina in the direction of Sappada. Immediately after the bridge in Forni Avoltri turn right and follow the road to a parking lot in front of the marble quarry.

Acceso: (traducción alternativa)

Go uphill along the forest road through the valley. Above the short gorge 'Stretta di Fleons' turn right and follow trail 142 to the alpine pasture of Casera Sissanis di Sotto. On the pasture descend following the cattle tracks to the beginning of the gorge. It is best to keep to the orographic right bank of the first tributary.

Recorrido: (traducción alternativa)

Continuous sequence of rappels without much walking passages.

- * 10m from tree on the right
- * 15m from anchor right, below water cave with some at additional water
- * 15m from anchor left
- * rappel 5m from ring hook on the top right into hanging pools
- * 35m from anchor right rappel, next belay is above siphoned block. Rope pull problems and very sharp rock.
- * 12m rappel from anchor on top right side
- * rappel 30m from rappel hook on right side
- * 10m rappel from ring hook right to hanging belaystation right, then 20m down into pool. Can also be used as a redirection only
- * 2m slide
- * 22m from anchor left
- * 50m from anchor right, down directly through the water stream. Rope pull off problems
- * 30m from normal hook right
- * 15m from terminal block sling left
- * 40m from anchor left.

From here the canyon opens again and you can cross out to the left. In the streambed still 2-3 tree rappels.

Regreso: (traducción alternativa)

Turn left to the forest path and return to the access path.





Coordenadas:

Inicio del Cañón [46.6268 12.7837](#)

Aparcamiento Entrada y Salida [46.6140 12.7787](#)

Final del Cañón [46.6240 12.7806](#)

Informes:

2023-03-09 | System User |   |  |  | |

Daten importiert von <https://canyon.carto.net/cwiki/bin/view/Canyons/RioSissanisCanyon.html>