





Eths Gaudachs

Gorge du Sansanet, Sansanet, Gorges de Sansanet

Info: La calidad de esta descripción no se ha comprobado todavía o se ha calificado como mala. Si conoces este cañón, por favor comprueba esta descripción y envía un informe con una valoración para esta descripción usando Informes + <i>Nuevo informe</i> . Si detectas algún error, por favor háznoslo saber o únete a la comunidad para arreglar esta descripción tú mismo.		
Crear: 2023-03-09 20:53:52	Actualizar: 2023-12-27 12:21:21	Imprimir: 2026-04-04 05:04:12
País: France Región: Nouvelle-Aquitaine Subregión: Pyrénées-Atlantiques Ciudad: Urdos, Borce		
Dificultad: un poco difícil	Grado: v3 a4 II	Tiempo total: 1h40
Tiempo acceso: 10min	Tiempo tour: 1h10	Tiempo regreso: 20min
Altitud de entrada: 1300m	Altitud de salida: 1265m	Altitude delta: 35m
Longitud del cañón: 200m	Rapel más alto: 8m	Cantidad rapells: 3
Transporte: A pie	Tipo de roca:	Zona de entrada: km ²
Temporada:	Orientación: Norte	Mejor época:
Clasificación: ★ 2.3 (2)	Información: ★ 0 ()	Belay: ★ 0 ()
Especialidades:		
Equipo: Cuerdas: 1x30m		
Resumen: (traducción alternativa) Watery forest canyon with smaller rappel in the stream		
Hidrología:		
Acceso: (traducción alternativa) Leave the A 64 at Pau and take the N 134 (E 07) to Oleron-Ste-Marie. From here - continue on the N 134 - southwards up the Vallée d'Aspe. After about 50 km (from Oleron) you reach the end of the valley. About 150 m before the 180-degree hairpin bend is the parking lot de Sansanet on the righthand side. Park your car here.		
Acceso: (traducción alternativa) From the parking lot, a path leads in a westerly direction across the Eths Gaudachs. After the bridge, take the path to the right (in a northerly direction) and enter at the beginning of the narrows.		
Recorrido: (traducción alternativa) Aquatic descent, short and entertaining.		
Regreso: (traducción alternativa) After the short canyon opens again and flows in from the left before the Eths Caurets (also accessible canyon), you go up on the left without a trail for about 20 meters in altitude until you meet the extension of the approach trail. On this left (in southern direction) back to the car.		
Coordenadas: Inicio del Cañón 42.7981 -0.5559 Final del Cañón 42.8011 -0.5548		

Informes:

2025-07-24 | System User |    Normal |  Completado


Automatisch importiert von Descente-Canyon.com für Canyon Eths Gaudachs (Quelle: <https://www.descente-canyon.com/canyoning/canyon-debit/21662/observations.html>)

2024-09-18 | System User |    Loco |  No realizada

Automatisch importiert von Descente-Canyon.com für Canyon Eths Gaudachs Suite aux orages des 6 & 7 septembre 2024, ayant entraîné des pluies diluviennes (200 mm)Les canyons de la vallée d'Aspe sont supposés fortement détériorés et dangereux Jusqu'à prochaine vérification Following the storms of September 6 & 7, 2024, which caused torrential rains (200 mm)The canyons of the Aspe Valley are assumed to be seriously deteriorated and dangerousUntil further verification (Quelle: <https://www.descente-canyon.com/canyoning/canyon-debit/21662/observations.html>)

2023-03-09 | System User |      | |

Info: Teile der Canyonbeschreibung wurden automatisiert übernommen. Konkret die Felder Weblinks, Koordinaten, Rating, Länge des Canyon, Einfachseil Mindestens von <https://www.descente-canyon.com/canyoning/canyon/21662>

2023-03-09 | System User |     | |

Daten importiert von <https://canyon.carto.net/cwiki/bin/view/Canyons/EthsGaudachsCanyon.html>