





Puntillo





Final de la Peonera

Info: La calidad de esta descripción no se ha comprobado todavía o se ha calificado como mala. Si conoces este cañón, por favor comprueba esta descripción y envía un informe con una valoración para esta descripción usando Informes + <i>Nuevo informe</i> . Si detectas algún error, por favor háznoslo saber o únete a la comunidad para arreglar esta descripción tú mismo.		
Crear: 2024-06-05 22:50:12	Actualizar: 2024-06-05 22:50:12	Imprimir: 2026-04-04 04:04:23
País: España / Spain Región: Aragón Subregión: Huesca Ciudad: Bierge		
Dificultad: no tan difícil	Grado: v1 a3 II	Tiempo total: 2h25
Tiempo acceso: 45min	Tiempo tour: 1h	Tiempo regreso: 40min
Altitud de entrada: m	Altitud de salida: m	Altitude delta:
Longitud del cañón: m	Rapel más alto: 11m	Cantidad rapells:
Transporte:	Tipo de roca:	Zona de entrada: km ²
Temporada:	Orientación:	Mejor época:
Clasificación: ★ 3 (1)	Información: ★ 0 ()	Belay: ★ 0 ()
Especialidades:		
Equipo:		
Resumen: (traducción alternativa) Raw data import from Ropewiki https://ropewiki.com/Puntillo		
Hidrología:		
Acceso:		
Acceso:		
Recorrido:		
Regreso:		
Coordenadas: Inicio del Cañón 42.1844 -0.0898 Final del Cañón 42.1892 -0.0864		

Informes:

2025-09-19 | System User |    Normal |  Completado





Automatisch importiert von Descente-Canyon.com für Canyon Puntillo Enchaîné à la suite de la peonera Très bonne option avec la navette C'est très beau il y a des jolies sauts à faire et refaire et ça passe assez vite jusqu'au barrage (Quelle: <https://www.descente-canyon.com/canyoning/canyon-debit/23683/observations.html>)

2025-08-25 | System User |    Normal |  Completado





Automatisch importiert von Descente-Canyon.com für Canyon Puntillo (Quelle: <https://www.descente-canyon.com/canyoning/canyon-debit/23683/observations.html>)

2025-08-24 | System User |    Normal |  Completado


Automatisch importiert von Descente-Canyon.com für Canyon Puntillo (Quelle: <https://www.descente-canyon.com/canyoning/canyon-debit/23683/observations.html>)

2025-08-23 | System User |    Normal |  Completado


Automatisch importiert von Descente-Canyon.com für Canyon Puntillo Personne jusqu'à la fin du canyon. (Quelle: <https://www.descente-canyon.com/canyoning/canyon-debit/23683/observations.html>)

2025-08-21 | System User |    Normal |  Completado





Automatisch importiert von Descente-Canyon.com für Canyon Puntillo Un blaireau a coulé un bronze à côté du petit arbre en haut du dernier saut (Quelle: <https://www.descente-canyon.com/canyoning/canyon-debit/23683/observations.html>)

2025-08-19 | System User |    Normal |  Completado





Automatisch importiert von Descente-Canyon.com für Canyon Puntillo Bonnes conditions. Vu personne. (Quelle: <https://www.descente-canyon.com/canyoning/canyon-debit/23683/observations.html>)

2025-08-17 | System User |    Normal |  Completado





Automatisch importiert von Descente-Canyon.com für Canyon Puntillo Bonnes conditions. Vu un groupe après le Puntillo. 1 héron et 1 percnoptère posé sur un arbre à 20 m. (Quelle: <https://www.descente-canyon.com/canyoning/canyon-debit/23683/observations.html>)

2025-08-16 | System User |    Normal |  Completado





Automatisch importiert von Descente-Canyon.com für Canyon Puntillo Bonnes conditions. (Quelle: <https://www.descente-canyon.com/canyoning/canyon-debit/23683/observations.html>)

2025-08-13 | System User |    Normal |  Completado





Automatisch importiert von Descente-Canyon.com für Canyon Puntillo Un grand groupe à la Tamara. 1 garde du Parc de Guara au contrôle à la Tamara. (Quelle: <https://www.descente-canyon.com/canyoning/canyon-debit/23683/observations.html>)

2025-08-12 | System User |    Normal |  Completado





Automatisch importiert von Descente-Canyon.com für Canyon Puntillo Des ordures déposées à la fin du Puntillo sans doute par des "remonteurs" partis du Molino. On commence à voir fleurir du papier toilette, caractéristique du public du mois d'août... (Quelle: <https://www.descente-canyon.com/canyoning/canyon-debit/23683/observations.html>)

2025-08-11 | System User |    Normal |  Completado





Automatisch importiert von Descente-Canyon.com für Canyon Puntillo (Quelle: <https://www.descente-canyon.com/canyoning/canyon-debit/23683/observations.html>)

2025-08-08 | System User |    Normal |  Completado

Automatisch importiert von Descente-Canyon.com für Canyon Puntillo (Quelle: <https://www.descente-canyon.com/canyoning/canyon-debit/23683/observations.html>)

2025-08-06 | System User |    Normal |  Completado

Automatisch importiert von Descente-Canyon.com für Canyon Puntillo (Quelle: <https://www.descente-canyon.com/canyoning/canyon-debit/23683/observations.html>)

2025-08-01 | System User |    Normal |  Completado

Automatisch importiert von Descente-Canyon.com für Canyon Puntillo (Quelle: <https://www.descente-canyon.com/canyoning/canyon-debit/23683/observations.html>)