

Ozon

Ruisseau d' Ozon

Info: La calidad de esta descripción no se ha comprobado todavía o se ha calificado como mala. Si conoces este cañón, por favor comprueba esta descripción y envía un informe con una valoración para esta descripción usando Informes + <i>Nuevo informe</i> . Si detectas algún error, por favor háznoslo saber o únete a la comunidad para arreglar esta descripción tú mismo.		
Crear: 2023-11-20 21:23:54	Actualizar: 2026-03-20 07:49:06	Imprimir: 2026-05-21 10:05:12
País: France Región: Auvergne-Rhône-Alpes Subregión: Ardèche Ciudad: Eclassan		
Dificultad: no tan difícil	Grado: v3 a3 II	Tiempo total: 4h35
Tiempo acceso: 1h	Tiempo tour: 3h30	Tiempo regreso: 5min
Altitud de entrada: 256m	Altitud de salida: 130m	Altitude delta: 126m
Longitud del cañón: 3500m	Rapel más alto: 14m	Cantidad rapells:
Transporte: Coche opcional	Tipo de roca:	Zona de entrada: km²
Temporada:	Orientación:	Mejor época:
Clasificación: ★ 1.3 (1)	Información: ★ 0 ()	Belay: ★ 0 ()
Especialidades:		
Equipo:		
Resumen: Canyon mit viel Gehstrecke und kleineren Abseilstellen		
Hidrología: Frühling / Herbst / Winter Im Sommer führt der Bach nur sehr wenig Wasser und trocknet manchmal sogar ganz aus, sodass stehende Wasserlachen entstehen, die manchmal nur schwer zu umgehen sind		
Acceso: Wenn Sie aus nördlicher Richtung kommen, biegen Sie am Kreisverkehr am Ortseingang von Arras rechts ab und dann sofort links, um auf dem Parkplatz gegenüber dem Park zu parken (Wanderschild „Ardèche“). Falls Sie einen Shuttleservice nutzen möchten, parken Sie das zweite Fahrzeug an der Stelle namens „Les Bonnets“, indem Sie den südlichen Ortsausgang von Arras verlassen und eine kleine Straße nehmen.		
Acceso: Der schönste Weg (nicht unbedingt der kürzeste) führt am linken Ufer entlang. Vom Parkplatz aus folgen Sie der Straße (Richtung Südwesten). Nehmen Sie an der ersten Kreuzung die Straße rechts und verlassen Sie diese kurz darauf, um links auf den Weg abzubiegen, der unmittelbar zu einem Pfad führt, dem Sie nach links folgen. An der nächsten Haarnadelkurve, nachdem Sie die Aussicht auf den Ozon genossen haben, folgen Sie rechts dem Hauptweg, der sich vom Fluss entfernt (etwas weiter gibt es schöne Ausblicke auf die Rhône). Nach etwa 500 m verlassen Sie den Weg und nehmen den Pfad links. Dieser führt zu einer kleinen Straße, der Sie folgen.		
Recorrido: Nach einem mühsamen Fußmarsch durch das Flussbett gelangt man zu einem kleinen Einschnitt und zum größten Wasserfall der Strecke (C14). Anschließend wechseln sich Stromschnellen, Wasserfälle und Fußmärsche ab (C4, C6, C8, C6, C10), bis man schließlich nach einem weiteren kurzen Fußmarsch durch das Flussbett einen kleinen Damm erreicht. Bleiben Sie im Flussbett (kein Verlassen des Kanals möglich, da dieser auf Privatgrundstücke führt)		
Ernsthaftigkeit: Sehr begrenzt, abgesehen von der Abgeschiedenheit und einigen wenigen engen Stellen		
Regreso: An der ersten Brücke können Sie das rechte Ufer verlassen, wobei Sie auf Privatgrundstücke achten sollten. Überqueren Sie die Brücke und folgen Sie der Straße bis zu Ihrem Fahrzeug.		

Coordenadas:

Inicio del Cañón [45.1481 4.7862](#)

Final del Cañón [45.1424 4.8060](#)




Aparcamiento desconocido [45.1442 4.8085](#)

Desconocido [45.1438 4.8054](#)

Desconocido [45.1472 4.8051](#)

Desconocido [45.1578 4.7902](#)

Informes:

2023-03-09 | System User |  |  |  | |

Daten importiert von <https://www.descente-canyon.com/canyoning/canyon/23579/Ozon.html>