





Cerrigüelo




Barranco Cerrigüelo, Cerrigüelo

Info: La calidad de esta descripción no se ha comprobado todavía o se ha calificado como mala. Si conoces este cañón, por favor comprueba esta descripción y envía un informe con una valoración para esta descripción usando Informes +Nuevo informe. Si detectas algún error, por favor háznoslo saber o únete a la comunidad para arreglar esta descripción tú mismo.		
Crear: 2023-03-09 20:53:09	Actualizar: 2023-11-21 18:50:52	Imprimir: 2026-05-21 11:05:44
País: España / Spain Región: Aragón Subregión: Huesca Ciudad: Alberuela de Laliena, Las Almunias		
Dificultad: no tan difícil	Grado: v3 a2 III	Tiempo total: 4h30
Tiempo acceso: 1h30	Tiempo tour: 1h30	Tiempo regreso: 1h30
Altitud de entrada: 720m	Altitud de salida: 595m	Altitude delta: 125m
Longitud del cañón: 600m	Rapel más alto: 12m	Cantidad rapells:
Transporte: A pie	Tipo de roca:	Zona de entrada: km ²
Temporada:	Orientación: Oeste	Mejor época:
Clasificación: ★ 1.8 (2)	Información: ★ 0 ()	Belay: ★ 0 ()
Especialidades:		
Equipo:		
Resumen: (traducción alternativa) Hiking canyon with some small rappels		
Hidrología:		
Acceso: (traducción alternativa) From Bierge in the direction of Alquezar, after a few kilometers, you reach the bridge over the Isuala, the end point of the Balcés Estrechos. About 100 m after the turnoff to this village and before reaching the plateau, we turn left onto a dirt road, which we always follow in a basically northerly direction. Before a short ascent, which seems no longer drivable for normal cars, we park the second car.		
Acceso: (traducción alternativa) If you have only 1 vehicle available, we recommend the access from the bridge over the Isuala as described and sketched in the above-mentioned Internet site. Otherwise, we follow the track from the 2nd vehicle further up the climb, on the right past a dilapidated house and then always following the signs for a mountain bike tour ('10'). After about 1 hour we reach the ridge where further down is the Ermitage de la Viren de la Vina, which can be seen from afar on the left as we climb. However, we cross the ridge and follow a path that passes above the 2 branches of the Bco. Vina to then reach the next Bco. the Cerrigüelo. Already from the saddle we move down the left slope of the Cerrigüelo pathless through scrub and undergrowth to the stream that has some water even in midsummer.		
Recorrido: (traducción alternativa) Only recommended for lovers also of hiking in unspoiled scenery. Also then the neighboring Pallas to the north more recommended.		
Regreso: (traducción alternativa) You can go back up the next barranco, the Vina (all climbable), but this is not recommended because the exit up to the Hermitage is difficult to find and arduous. It is better to go down the Estrechos de Balcés until the bridge over the Isuala and the lower vehicle.		
Coordenadas: Inicio del Cañón 42.2052 -0.0336 Final del Cañón 42.1981 -0.0470 Aparcamiento a la salida 42.1686 -0.0387 Waypoint 42.1962 -0.0281 Waypoint 42.1954 -0.0473 Waypoint 42.1691 -0.0387		




Informes:

2024-05-08 | System User |    Normal |  No realizada

Automatisch importiert von Descente-Canyon.com für Canyon Cerrigüelo Vu en descendant les les Estrechos de Balcés, petit débit moyen et ça avait l'air joli :) C'est pas grave si c'est court, puisque le Balcés offre ensuite une belle suite :) (Quelle: <https://www.descente-canyon.com/canyoning/canyon-debit/22588/observations.html>)

2023-03-09 | System User |    | |

Info: Teile der Canyonbeschreibung wurden automatisiert übernommen. Konkret die Felder Weblinks, Koordinaten, Rating, Länge des Canyon, Einfachseil Mindestens von <https://www.descente-canyon.com/canyoning/canyon/22588>

2023-03-09 | System User |    | |

Daten importiert von <https://canyon.carto.net/cwiki/bin/view/Canyons/CerrigueloCanyon.html>