

# Grana

Vallon de Grana

<b>Info: La calidad de esta descripción no se ha comprobado todavía o se ha calificado como mala.</b> Si conoces este cañón, por favor comprueba esta descripción y envía un informe con una valoración para esta descripción usando Informes +Nuevo informe. Si detectas algún error, por favor háznoslo saber o únete a la comunidad para arreglar esta descripción tú mismo.		
<b>Crear:</b> 2023-11-20 21:18:06	<b>Actualizar:</b> 2026-03-11 07:05:43	<b>Imprimir:</b> 2026-05-21 10:05:15
<b>País:</b> France <b>Región:</b> Provence-Alpes-Côte-d'Azur / Provence-Alpes-Cote d'Azur <b>Subregione:</b> Alpes-Maritimes <b>Ciudad:</b> Saorge		
<b>Dificultad:</b> un poco difícil	<b>Grado:</b> v4 a2 II	<b>Tiempo total:</b> 5h45
<b>Tiempo acceso:</b> 1h30	<b>Tiempo tour:</b> 3h30	<b>Tiempo regreso:</b> 45min
<b>Altitud de entrada:</b> 820m	<b>Altitud de salida:</b> 400m	<b>Altitude delta:</b> 420m
<b>Longitud del cañón:</b> 2000m	<b>Rapel más alto:</b> 32m	<b>Cantidad rapells:</b>
<b>Transporte:</b> A pie	<b>Tipo de roca:</b>	<b>Zona de entrada:</b> km²
<b>Temporada:</b>	<b>Orientación:</b>	<b>Mejor época:</b>
<b>Clasificación:</b> ★ 2.9 (1)	<b>Información:</b> ★ 0 ()	<b>Belay:</b> ★ 0 ()
<b>Especialidades:</b>		
<b>Equipo:</b> Cuerdas: 2x 35m		
<b>Resumen:</b> Die Abfahrt des Nebenflusses „Vallon du Mont Aigu“ ist eine Flusswanderung auf verkalkten Tuffstein - später dann Abseiler - Sprünge - Rutschen		
<b>Hidrología:</b> Im Mai zu erledigen.  Mehrere Notaussteige, außer in der Abfolge der drei Vertikalen.		
<b>Acceso:</b> Von Breil aus nehmen Sie die Straße in Richtung Tende. Verlassen Sie den ersten Tunnel und biegen Sie rechts ab auf die Straße, die zur Madone de Poggio hinaufführt. In einer Linkskurve parken Sie an der Markierung 161. Frühling. Achten Sie auf die Strömung der Bendola.		
<b>Acceso:</b> Von der Markierung 161 aus nicht den Weg nehmen, sondern den GR 52A hinuntergehen, der schnell zur Bendola führt. Die Brücke von Baoussoun über die Bendola überqueren und dem Weg rechts folgen, der zu einem Weg hinaufführt, der etwas weiter oben zur Markierung 160, Grange de Baousson-654 m, führt. Von dort verlassen Sie den GR und nehmen den Weg links bis zum Kamm 829 m (einige Betonhäuser auf der rechten Seite) (1h10). Von diesem Kamm aus überblicken Sie das Tal. Folgen Sie dann sofort einem Pfad links, der etwas abfällt und etwas weiter unter dem Schafstall hindurchführt (es ist ein schwarzes Rohr zu sehen). Man geht daran vorbei und folgt dem Weg, der nun etwas ansteigt, ein trockenes Tal durchquert und wieder etwas ansteigt. Dann verläuft er seitlich bis zu einer Weggabelung (Steinhaufen), wo man auf dem linken Weg in 5 Minuten ins Tal von Grana hinuntersteigt. Der Zugang von der Markierung 160 dauert 1 Stunde 20 Minuten.		

**Recorrido:**

Die Abfahrt des Nebenflusses „Vallon du Mont Aigu“ ist eine Flusswanderung auf verkalkten Tuffstein. Am Zusammenfluss mit dem Vallon de l'Aiga, der Wasser zuführt, gelangt man in das Vallon de Granale mit einer etwas höheren Durchflussmenge. Eine weitere 30-minütige Wanderung im Fluss, unterbrochen von zwei schönen Sprüngen, geht der Abfolge von drei Vertikalen (C10, C18, C35) in einem herrlichen Einschnitt mit sehr schönen Tuffwasserfällen voraus (die zweite Vertikale C15 fällt in ein tiefes Becken). Beim Verlassen der linken Seite ermöglicht ein Seil den Zugang zur 35 m hohen Höhle der Abseiler.

Der weitere Verlauf der Strecke ist äußerst unterhaltsam: Sprünge, Rutschen, sehr klare grüne Becken, Engstellen, unterbrochen von winzigen Stufen, herrliche Farben im Sonnenlicht.

Die Strecke, die bei Markierung 160 beginnt, ist für den nicht ortsansässigen Verkehr gesperrt.

**Regreso:**

Das Ende der Schlucht fällt mit dem Ende der Bendola zusammen. Überqueren Sie die Bendola und folgen Sie dem Weg nach rechts bergauf; ja, er macht dann eine Kurve nach links bergab. Er führt zum Auto, das bei Markierung 161 geparkt ist (gegen Ende gibt es einen guten Abkürzungsweg in einer Haarnadelkurve nach links).

**Coordenadas:**

Inicio del Cañón [43.9662 7.5683](#)

Final del Cañón [43.9759 7.5777](#)





Aparcamiento desconocido [43.9820 7.5559](#)

Desconocido [43.9807 7.5618](#)





Desconocido [43.9808 7.5661](#)

Desconocido [43.9700 7.5714](#)


**Informes:**

2026-05-09 | System User |    Normal |  Completado

Automatisch importiert von Descente-Canyon.com für Canyon Grana Attention marche d approche fatigante A partir du cairn difficile de trouver le bon chemin tiré le plus sur la gauche Canyon a faire 1 fois c bien mais pas 2 ??? (Quelle: <https://www.descente-canyon.com/canyoning/canyon-debit/2908/observations.html>)

2026-05-03 | System User |    Normal |  Completado

Automatisch importiert von Descente-Canyon.com für Canyon Grana (Quelle: <https://www.descente-canyon.com/canyoning/canyon-debit/2908/observations.html>)

2023-03-09 | System User |     | |

Daten importiert von <https://www.descente-canyon.com/canyoning/canyon/2908/Grana.html>