





Ziocu





Ruisseau de Ziocu, Canyon de Soccia, Zoïcu stream

Crear: 2023-03-09 20:52:10	Actualizar: 2026-02-27 17:06:24	Imprimir: 2026-04-04 03:04:01
País: France Región: Corse / Corsica Island Subregión: Corse-du-Sud / South Corsica Ciudad: Soccia		
Dificultad: un poco difícil	Grado: v4 a3 III	Tiempo total: 4h35
Tiempo acceso: 15min	Tiempo tour: 4h	Tiempo regreso: 20min
Altitud de entrada: 1045m	Altitud de salida: 700m	Altitude delta: 345m
Longitud del cañón: 3600m	Rapel más alto: 25m	Cantidad rapells:
Transporte:	Tipo de roca:	Zona de entrada: km ²
Temporada:	Orientación:	Mejor época:
Clasificación: ★ 3.6 (3)	Información: ★ 2 (1)	Belay: ★ 3 (1)
Especialidades:		
Equipo:		
Resumen: (traducción alternativa) Impressive and entertaining descent in pristine scenery.		
Hidrología:		
Acceso: (traducción alternativa) From Sagone, located north of Ajaccio on the west coast of Corsica, we take the D70 for about 13.5 km to Vigo. From here we continue east on the D23 towards Guagno. After 12.2 km we turn left onto the D123 and drive up to Soccia (18.6 km from Vigo). We park the car in the northwest of the village, close to where the road comes up from Ziocu (few parking possibilities). With the second car we continue up towards Lac di Creno. At the exit of the road we park the second car in a large parking lot under a huge metal cross.		
Acceso: (traducción alternativa) Continue 1.3 km on a dirt road to its exit. Next to the bridge we climb into the streambed.		
Recorrido: (traducción alternativa) Descent in alleys of granite with various possible jumps. At the first higher rappel (C20), a powerful shower can not be avoided. More attractive rappels follow until the canyon opens up. In the lower, more open part there are also a few rappels. Then some tedious block climbing to the bridge (approx. 30 min). There appears to be an emergency exit to the left after the narrowest part (area after a solid iron rail wrapped around a boulder).		
Regreso: (traducción alternativa) Get off at the bridge and take the path to the left in about 20 minutes back to Soccia to the car below.		
Coordenadas: Inicio del Cañón 42.2006 8.9259 Final del Cañón 42.1975 8.9086		


Informes:

2025-10-18 | System User |    Normal |  Completado





Automatisch importiert von Descente-Canyon.com für Canyon Ziocu RAS - équipement de qualité sauf le dernier rappel mais pas sûr d'avoir visé la bonne rive. Remonté au milieu pour éviter la fin interminable selon les retours. Par contre la sente de remontée introuvable ... ça a finit en sortie sanglier (Quelle: <https://www.descente-canyon.com/canyoning/canyon-debit/2327/observations.html>)

2025-09-09 | System User |    Normal |  Completado





Automatisch importiert von Descente-Canyon.com für Canyon Ziocu RAS. Équipements impeccable. Retour par le chemin de sanglier avant la C13 en RG, direct au parking. Ça monte sec. Très beau canyon. (Quelle: <https://www.descente-canyon.com/canyoning/canyon-debit/2327/observations.html>)

2025-08-25 | System User |    Normal |  Completado


Automatisch importiert von Descente-Canyon.com für Canyon Ziocu Petit débit correct, sans soucis pour la C21. Dans l'eau à 10h, c'est un peu tôt pour la couleur de l'eau, mais on était seuls. Bravo à ceux qui ont fait le chemin de retour après la C15, super efficace pour éviter la navette :-))Superbe canyon (Quelle: <https://www.descente-canyon.com/canyoning/canyon-debit/2327/observations.html>)

2025-07-06 | System User |    Normal |  Completado





Automatisch importiert von Descente-Canyon.com für Canyon Ziocu (Quelle: <https://www.descente-canyon.com/canyoning/canyon-debit/2327/observations.html>)

2024-08-04 | System User |    Normal |  Completado





Automatisch importiert von Descente-Canyon.com für Canyon Ziocu (Quelle: <https://www.descente-canyon.com/canyoning/canyon-debit/2327/observations.html>)

2024-07-13 | System User |    Normal |  Completado


Automatisch importiert von Descente-Canyon.com für Canyon Ziocu (Quelle: <https://www.descente-canyon.com/canyoning/canyon-debit/2327/observations.html>)

2024-07-09 | System User |    Normal |  Completado





Automatisch importiert von Descente-Canyon.com für Canyon Ziocu Personne dans le canyon.Un nouveau relais sur broche dans c13 après le rail (Quelle: <https://www.descente-canyon.com/canyoning/canyon-debit/2327/observations.html>)

2024-07-04 | System User |    Normal |  Completado





Automatisch importiert von Descente-Canyon.com für Canyon Ziocu On a préféré descendre la C20 hors d'eau mais ça pouvait passer dessous.Retour par le sentier des guides juste après la C13 du rail. Raide mais efficace, retour direct au parking. (Quelle: <https://www.descente-canyon.com/canyoning/canyon-debit/2327/observations.html>)

2024-06-26 | System User |    Normal |  No realizada

Automatisch importiert von Descente-Canyon.com für Canyon Ziocu Recherche des personnes pour le faire à plusieurs, j'ai l'équipement nécessaire cependant je suis seul Cherche des personnes autonome Contact insta : marin_ltn jusqu'au 3 juillet !! (Quelle: <https://www.descente-canyon.com/canyoning/canyon-debit/2327/observations.html>)

2024-06-19 | System User |    Normal |  Completado

Automatisch importiert von Descente-Canyon.com für Canyon Ziocu Parcours à 6.Garé au niveau du parking sous la croix.Marche d'approche évidente comme décrit sur le topo à l'horizontale jusqu'au pont.Descente bien aquatique et sur équipée pour shunter en cas de crue.Rappels bien arrosés qui en effet peuvent être bien dangereux si gros débit, là c'était parfait, voir un poil plus pour plus de plaisir :DSentier de retour rive gauche, plutôt bien tracé, qui nous a fait retrouver le chemin d'approche 500m avant le parking... (Quelle: <https://www.descente-canyon.com/canyoning/canyon-debit/2327/observations.html>)

2024-06-12 | System User |    Normal |  Completado

Automatisch importiert von Descente-Canyon.com für Canyon Ziocu Très beau Equipement ok Sortie 100m apres la 17m en mode sanglier pas de marque rouge ni cairn (Quelle: <https://www.descente-canyon.com/canyoning/canyon-debit/2327/observations.html>)