




Paternale




Fosso della Paternale,Rio Strozzevolpe

Info: La calidad de esta descripción no se ha comprobado todavía o se ha calificado como mala. Si conoces este cañón, por favor comprueba esta descripción y envía un informe con una valoración para esta descripción usando Informes + <i>Nuevo informe</i> . Si detectas algún error, por favor háznoslo saber o únete a la comunidad para arreglar esta descripción tú mismo.		
Crear: 2023-03-09 20:55:54	Actualizar: 2023-11-27 13:56:27	Imprimir: 2026-04-04 03:04:18
País: Italia / Italy Región: Lazio Subregione: Viterbo Ciudad: Ischia di Castro		
Dificultad: fácil	Grado: v2 a2 II	Tiempo total: 4h20
Tiempo acceso: 30min	Tiempo tour: 3h	Tiempo regreso: 50min
Altitud de entrada: 215m	Altitud de salida: 95m	Altitude delta: 120m
Longitud del cañón: 4000m	Rapel más alto: 7m	Cantidad rapells: 2
Transporte: Coche obligatorio	Tipo de roca:	Zona de entrada: km²
Temporada:	Orientación: Oeste	Mejor época:
Clasificación: ★ 1.4 (2)	Información: ★ 0 ()	Belay: ★ 0 ()
Especialidades:		
Equipo: Cuerdas: 1x20mm		
Resumen: (traducción alternativa) Walking forest canyon with 2 optional rappels at the exit		
Hidrología:		
Acceso: (traducción alternativa) From Valentano near Lago Bolseno to the entry to the Fosso della Paternale https://www.google.com/maps/dir/01018+Valentano,+Viterbo,+Italia/42.518045,11.6630786/@42.5332852,11.7220916,1		
Acceso: (traducción alternativa) From the car at the bridge directly into the stream		
Recorrido: (traducción alternativa) see video & photos		
Regreso: (traducción alternativa) After the final waterfall, turn left and continue to the car for the exit (see map) or continue on foot to the starting point of the gorge hike, see: https://www.google.com/maps/dir/42.5061697,11.6335634/42.518045,11.6630786/@42.5061697,11.632252,2926m/data= An exit to the right and across the meadows back to the starting point is also possible (see map with markers)		
Coordenadas: Inicio del Cañón 42.5180 11.6633 Final del Cañón 42.5069 11.6268 Aparcamiento a la salida 42.5013 11.6367 Aparcamiento a la entrada 42.5180 11.6631 Waypoint 42.5064 11.6300 Waypoint 42.5087 11.6294 Waypoint 42.5124 11.6349 Waypoint 42.5178 11.6472		

Informes:

2023-03-09 | System User |  |  |  | |

Info: Teile der Canyonbeschreibung wurden automatisiert übernommen. Konkret die Felder Weblinks, Koordinaten, Rating, Länge des Canyon, Einfachseil Mindestens von <https://www.descente-canyon.com/canyoning/canyon/23128>

2023-03-09 | System User |  |  |  | |

Daten importiert von <https://canyon.carto.net/cwiki/bin/view/Canyons/PaternaleCanyon.html>