

Armetta

Rio dell' Armetta

Info: La calidad de esta descripción no se ha comprobado todavía o se ha calificado como mala. Si conoces este cañón, por favor comprueba esta descripción y envía un informe con una valoración para esta descripción usando Informes + <i>Nuevo informe</i> . Si detectas algún error, por favor háznoslo saber o únete a la comunidad para arreglar esta descripción tú mismo.		
Crear: 2023-11-20 21:26:30	Actualizar: 2026-03-09 09:44:03	Imprimir: 2026-05-21 10:05:20
País: Italia / Italy Región: Liguria Subregión: Imperia Ciudad: Molini di Triora		
Dificultad: fácil	Grado: v2 a2 II	Tiempo total: 1h40
Tiempo acceso: 10min	Tiempo tour: 1h30	Tiempo regreso: 0min
Altitud de entrada: 576m	Altitud de salida: 400m	Altitude delta: 176m
Longitud del cañón: 1300m	Rapel más alto: 10m	Cantidad rapells:
Transporte: Coche opcional	Tipo de roca: unknown	Zona de entrada: km ²
Temporada:	Orientación: Suroeste	Mejor época:
Clasificación: ★ 1.6 (1)	Información: ★ 0 ()	Belay: ★ 0 ()
Especialidades:		
Equipo: Cuerdas: 2x 15 m		
Resumen: (traducción alternativa) Three parts - 4 rappels a few small jumps		
Hidrología: Das ganze Jahr über mit kristallklarem Wasser gespeist. Angemessene Durchflussmenge, mehr nicht. Spuren von Hochwasser 1 m über dem Flussbett! Kein bekannter Notausstieg.		
Acceso: Von Nizza aus nehmen Sie die Autobahn A8 in Richtung Italien. Von Ventimiglia aus folgen Sie der italienischen Autobahn A10 in Richtung Imperia und verlassen die Ausfahrt Arma di Taggia. An der Mautstelle lassen Sie die erste Straße rechts liegen und nehmen die zweite: Richtung Imperia-Taggia über die SS1bis. Am großen Kreisverkehr biegen Sie links auf die SP 548 in Richtung Taggia-Triora ab. Parkplatz talwärts: Gut zwei Kilometer nach Agaggio inferiore zweigt links eine Straße in Richtung Gavano ab. Parken Sie an der Kreuzung (1 guter Parkplatz) oder fahren Sie 100 m weiter bis zu einer großen Ebene auf der linken Seite. Oberhalb: An der Gabelung weiterfahren und die erste Straße rechts in Richtung Andagna nehmen. An der letzten Haarnadelkurve links vor dem Dorf parken (Höhe: 651 m).		
Acceso: Mit Shuttle: Von dieser Kehre aus führt ein Weg horizontal und ein anderer bergab. Nehmen Sie den bergab führenden Weg für etwa 50 m und biegen Sie dann links in eine leichte Abfahrt ein. Überqueren Sie eine Schlucht und gehen Sie weiter bis zur alten Brücke, dem Ausgangspunkt der Route. Route ohne Shuttlebus: An der Weggabelung überqueren Sie die Straße und nehmen den ausgeschilderten Weg, der rechts von einer bläulichen Ruine beginnt. Sie passieren die Rocca di Andagna (515 m, auf deren Gipfel Sie einen schönen Ausblick genießen können). Weiter geht es an der Kreuzung zweier Wege nach rechts in Richtung Vignolo (Schild). Weiter am Hang entlang bis zu einer Schlucht. Dem Weg am rechten Ufer 3 Minuten folgen, und wenn er nach links abbiegt, diese kleine Schlucht überqueren und den Weg wiederfinden, der zur alten Brücke hinunterführt. 50 Minuten.		

Recorrido:

Das erste Drittel ist sehr angenehm, mit 4 Haupthindernissen von 4 bis 10 m. Das zweite Drittel ist nicht unangenehm, die Hindernisse lassen sich ohne Seil überwinden, es sind jedoch einige kleine Sprünge möglich. Das dritte Drittel kann man getrost vergessen...

Regreso: (traducción alternativa)

Exit the canyon immediately: on the right bank, after passing under the road bridges (waste).

Coordenadas:




Inicio del Cañón [43.9896 7.7983](#)

Final del Cañón [43.9806 7.7937](#)

Aparcamiento a la entrada [43.9874 7.7930](#)

Aparcamiento a la salida [43.9801 7.7941](#)

Informes:

2023-03-09 | System User |  |  |  | |

Daten importiert von <https://www.descente-canyon.com/canyoning/canyon/21381/Armetta.html>