









# Rubo med.

Garganta de Rubó med.,Barranco de Trescares,Ríu Rubó,Garganta de Rubó,Trescares,La H.oz de Rubó,Cañon del Rubu





<b>Info: La calidad de esta descripción no se ha comprobado todavía o se ha calificado como mala.</b> Si conoces este cañón, por favor comprueba esta descripción y envía un informe con una valoración para esta descripción usando Informes + <i>Nuevo informe</i> . Si detectas algún error, por favor háznoslo saber o únete a la comunidad para arreglar esta descripción tú mismo.		
<b>Crear:</b> 2023-03-09 20:53:03	<b>Actualizar:</b> 2023-11-04 13:11:31	<b>Imprimir:</b> 2026-04-04 05:04:51
<b>País:</b> España / Spain <b>Región:</b> Asturias, Principado de / Principality of Asturias <b>Subregión:</b> Asturias <b>Ciudad:</b> Peñamellera Alta		
<b>Dificultad:</b> fácil	<b>Grado:</b> v2 a2 II	<b>Tiempo total:</b> 3h25
<b>Tiempo acceso:</b> 1h	<b>Tiempo tour:</b> 2h	<b>Tiempo regreso:</b> 25min
<b>Altitud de entrada:</b> 225m	<b>Altitud de salida:</b> 155m	<b>Altitude delta:</b> 70m
<b>Longitud del cañón:</b> 400m	<b>Rapel más alto:</b> 10m	<b>Cantidad rapells:</b> 5
<b>Transporte:</b> A pie	<b>Tipo de roca:</b>	<b>Zona de entrada:</b> km²
<b>Temporada:</b>	<b>Orientación:</b> Norte	<b>Mejor época:</b>
<b>Clasificación:</b> ★ 2.9 (2)	<b>Información:</b> ★ 0 ()	<b>Belay:</b> ★ 0 ()
<b>Especialidades:</b>		
<b>Equipo:</b> Cuerdas: 1x25m		
<b>Resumen:</b> (traducción alternativa) Varied rappel canyon. The parts above the "tramo med." are forbidden. There is also a lower part from the bridge to the mouth of the Rio Cares. According to <a href="https://www.docuwiki.infobarrancos.es/doku.php?id=barrancos:asturias:trescares">https://www.docuwiki.infobarrancos.es/doku.php?id=barrancos:asturias:trescares</a> , access to the "middle zone" is prohibited. This middle zone probably does not include the Rubó med. as infobarrancos.es only mentions a ban on the R. superiore at the beginning.		
<b>Hidrología:</b>		
<b>Acceso:</b> (traducción alternativa) Coming from Santander on the highway, 12 km after San Vicente we turn onto the AS 114 leading to Arenas de Cabrales and the Cares canyons. After about 20 km we reach Trescares, driving up the Rio Cares. A few hundred meters after the village we park the car in a bay above the Romanesque arch bridge 'Puente la Vidre'.		
<b>Acceso:</b> (traducción alternativa) Cross the bridge (fancy a high jump?) and head uphill to the left for a few meters; the path then continues at roughly the same height along the slope above the Rio Cares. At a fork to the right, continue straight on until you reach a house where the Trescares comes down from the right. We change direction 90 degrees to the right and ascend above the stream. Cross the 'Puente de Madera' to get to the orographic right side of the stream. We continue upwards until we leave the path to the right on clear footprints and cross the slope only slightly ascending to the entry into the Trescares. This is fed here by a spring - Fuente Recuencu. .fed by a spring		
<b>Recorrido:</b> (traducción alternativa) 5 rapells, some slides, a grotto, see photos and video		
<b>Regreso:</b> (traducción alternativa) Exit to the left at the Puente de Madera and return along the approach path. The next part to the mouth of the Riu Cares can also be walked, but is not particularly attractive (details at <a href="https://www.docuwiki.infobarrancos.es/doku.php?id=barrancos:asturias:trescares">https://www.docuwiki.infobarrancos.es/doku.php?id=barrancos:asturias:trescares</a> )		

**Coordenadas:**Inicio del Cañón [43.3109 -4.7070](#)Final del Cañón [43.3123 -4.7065](#)**Informes:**2025-08-23 | System User |    Normal |  Completado





Automatisch importiert von Descente-Canyon.com für Canyon Trescares Parcours de la partie médiane et inférieure avec nos 2 enfants (8 et 10 ans). On a marché 1h en approche et nous sommes arrivés trop haut dans la fin de la partie supérieure qui était sèche. Tomber sur la résurgence de la partie médiane semble difficile (chemin peu marqué). Peut être se fier au bruit de l'eau. Si vous n'entendez plus l'eau qui coule c'est que vous êtes trop haut. On est descendu dans l'actif à droite sur la cascade de 8m mais il y a aussi un équipement à gauche hors d'eau. La partie inférieure du canyon glisse beaucoup (rocher rouge). Un groupe de 30 personnes avec 3 guides à 11h au parking... Ils faisaient que le bas! (Quelle: <https://www.descente-canyon.com/canyoning/canyon-debit/21650/observations.html>)

2024-07-18 | System User |    Normal |  Completado

Automatisch importiert von Descente-Canyon.com für Canyon Trescares Nous avons parcouru la partie moyenne et inferieure conformément à la description d'un topo "40 barancos Asturia". Le canyon est assez arrosé, sans problème pour des adultes encadrés. Un guide local nous a averti que les parties sup et moyennes sont définitivement fermées sous peine d'amendes salées... Parc national oblige. A confirmer. (Quelle: <https://www.descente-canyon.com/canyoning/canyon-debit/21650/observations.html>)

2023-03-09 | System User |     | |

Info: Teile der Canyonbeschreibung wurden automatisiert übernommen. Konkret die Felder Weblinks, Koordinaten, Rating, Länge des Canyon, Einfachseil Mindestens von <https://www.descente-canyon.com/canyoning/canyon/21650>

2023-03-09 | System User |     | |

Daten importiert von <https://canyon.carto.net/cwiki/bin/view/Canyons/RuboCanyon.html>