

Barranc de la Vall d' Uixo II

Canal del Bacó,Gorges dels Estrets izquierda

Info: La calidad de esta descripción no se ha comprobado todavía o se ha calificado como mala. Si conoces este cañón, por favor comprueba esta descripción y envía un informe con una valoración para esta descripción usando Informes + <i>Nuevo informe</i> . Si detectas algún error, por favor háznoslo saber o únete a la comunidad para arreglar esta descripción tú mismo.		
Crear: 2023-03-09 20:53:20	Actualizar: 2023-11-17 07:14:44	Imprimir: 2026-05-21 10:05:20
País: España / Spain Región: Cataluña / Catalunya Subregión: provincia de Tarragona Ciudad: Horta de Sant Joan		
Dificultad: no tan difícil	Grado: v3 a2 III	Tiempo total: 3h25
Tiempo acceso: 45min	Tiempo tour: 2h30	Tiempo regreso: 10min
Altitud de entrada: 700m	Altitud de salida: 1500m	Altitude delta: -800m
Longitud del cañón: 2200m	Rapel más alto: 28m	Cantidad rapells: 8
Transporte: A pie	Tipo de roca:	Zona de entrada: km²
Temporada:	Orientación: Norte	Mejor época:
Clasificación: ★ 2.1 (1)	Información: ★ 0 ()	Belay: ★ 0 ()
Especialidades: Permiso requerido,		
Equipo: Cuerdas: 2x30m		
Resumen: (traducción alternativa) Above rappel canyon, mostly only standing water, below - after karst spring - comparatively long river walk		
Hidrología:		
Acceso: (traducción alternativa) We leave the AP-7 - Autopista del Mediterráneo, Tarragona to Valencia - shortly before reaching the Ebro and take the C-12 northwards to Tortosa (not quite 20 km to the town center). Once in the town, continue north on the C-12 towards Lleida. About 3 km after the town of Xerta (and 14.5 km after Tortosa town center), turn left onto the N-230b towards Gandesa. After another 7.2 km, turn left again onto the T-333 towards Valderrobres. Not quite 14 km after the last junction, we come to a T-junction where the T-334 turns off to the right in a northerly direction towards Horta de Sant Joan. However, we continue on the T-333 for another 270 m before turning left onto the road heading south towards the mountains (El Port). After 9.6 km (from T-333) we come to a kind of picnic area. About 1 km further on, we see "our" stream coming from the right. Here - immediately before the start of the ascent - we park our car, possibly the lower one. With the second car (if the condition of the slope allows it) or on foot, we now ascend the slope. We reach a saddle at an altitude of around 870 m and drive/walk down the other side. We come to a water reservoir and park our car here.		
Acceso: (traducción alternativa) Immediately on the right, before the water reservoir, head north into the right-hand Canal D'Ulleres/Vall d'Uixó I (signpost). Cf. * http://3.bp.blogspot.com/_IJZY_3amY4I/R-ou3VedG8I/AAAAAAAAACvU/BeKNiCM4HiM/s1600-h/Canal+d\%26n and * https://www.docuwiki.infobarrancos.es/doku.php?id=barrancos:tarragona:uixo_i_o_estrets But we continue along the track. It initially heads south, then after crossing a stream it walks northwest. Later it bends again towards the southwest. Immediately afterwards, as the path begins to descend again, we descend to the right into the streambed. Cf: * http://www.wikiloc.com/wikiloc/view.do?id=2534274		
Recorrido: (traducción alternativa) First part (about 1/4 length) narrow, in grown rock, some - filled - pools; then (after joining the right Canal Uixo I) open streambed with plenty of water after a karst spring emerges.		

Regreso: (traducción alternativa)

Where the stream meets the slope below the road at a perpendicular angle, out to the (lower) car.





Coordenadas:

Inicio del Cañón [40.8508 0.3170](#)

Final del Cañón [40.8638 0.3204](#)

Aparcamiento Entrada y Salida [40.8639 0.3202](#)

Informes:

2023-03-09 | System User |   |  |  | |

Daten importiert von <https://canyon.carto.net/cwiki/bin/view/Canyons/EstretsCanyon.html>