





Gulo

Rio di Gulo

Info: La calidad de esta descripción no se ha comprobado todavía o se ha calificado como mala. Si conoces este cañón, por favor comprueba esta descripción y envía un informe con una valoración para esta descripción usando Informes + <i>Nuevo informe</i> . Si detectas algún error, por favor háznoslo saber o únete a la comunidad para arreglar esta descripción tú mismo.			
Crear: 2024-06-05 22:48:59	Actualizar: 2025-10-16 15:32:14	Imprimir: 2026-04-04 06:04:57	
País: Italia / Italy	Región: Piemonte	Subregión: Verbano-Cusio-Ossola	Ciudad: Pieve Vergonte
Dificultad: un poco difícil	Grado: v4 a1 III	Tiempo total: 3h15	
Tiempo acceso: 15min	Tiempo tour: 2h30	Tiempo regreso: 30min	
Altitud de entrada: 570m	Altitud de salida: 270m	Altitude delta: 300m	
Longitud del cañón: 700m	Rapel más alto: 66m	Cantidad rapells: 10	
Transporte: Coche obligatorio	Tipo de roca:	Zona de entrada: km ²	
Temporada:	Orientación:	Mejor época:	
Clasificación: ★ 1.5 (1)	Información: ★ 0 ()	Belay: ★ 0 ()	
Especialidades:			
Equipo: Cuerdas: 3x 60m			
Resumen: (traducción alternativa) Significant side gorge of the Anza on the right bank opposite Gozzi in the lower Anasca valley. Devastated in the lower part by a huge landslide, with a gray water runoff halfway down and little water in the summer months --> then avoid.			
Hidrología:			
Acceso: (traducción alternativa) Take the A26 Voltri-Gravellona Toce highway and continue until the highway turns into a state road (SS33 del Sempione). Take the SS33 up the Ossola Valley until you reach the exit for Piedimulera. In the village center, cross the bridge over the Anza and park in the parking lot on the left (lower car). From the parking lot, take Via San Rocco up to the village of Gulo. Park in the large square above the fairground (upper car).			
Acceso: (traducción alternativa) Take the path to Alpe Pograsso, which leads halfway up the slope in a westerly direction to the ford of the stream.			
Recorrido: (traducción alternativa) 65m is 10+55 Notes: Crossing the Anza could be very difficult or impossible, check the level from the road beforehand			
Regreso: (traducción alternativa) Walk down the right bank to the Gozzi power station. Here you have to cross the Anza to get to the left bank. Continue until you pass under the bridge of the power station road and, after about a hundred meters, you come to a second lake that you can cross again, bypassing a ridge and returning to the right bank. From here, take the easy service road of the Piedimulera power station that leads back to the cars.			
Coordenadas: Aparcamiento a la salida 46.0207 8.2565 Aparcamiento a la entrada 46.0147 8.2468 Inicio del Cañón 46.0128 8.2401 Final del Cañón 46.0169 8.2394			

Informes:

2023-03-09 | System User |   |  |  | |
Daten importiert von <https://ropewiki.com/Gulo>