

Figuera

Gorg de sa Figuera, Torrent de Sa Corbata, Torrent del Gorg de la Figuera

Info: La calidad de esta descripción no se ha comprobado todavía o se ha calificado como mala. Si conoces este cañón, por favor comprueba esta descripción y envía un informe con una valoración para esta descripción usando Informes +Nuevo informe. Si detectas algún error, por favor háznoslo saber o únete a la comunidad para arreglar esta descripción tú mismo.		
Crear: 2024-06-05 22:29:29	Actualizar: 2026-01-15 19:03:04	Imprimir: 2026-04-04 03:04:30
País: España / Spain Región: Islas Baleares / Balearic Islands Subregión: Sierra de Tramontana Ciudad: Escorca		
Dificultad: un poco difícil	Grado: v4 a1 II	Tiempo total: 4h15
Tiempo acceso: 30min	Tiempo tour: 2h30	Tiempo regreso: 1h15
Altitud de entrada: m	Altitud de salida: m	Altitude delta:
Longitud del cañón: m	Rapel más alto: 50m	Cantidad rapells: 8
Transporte: Coche opcional	Tipo de roca:	Zona de entrada: km²
Temporada:	Orientación:	Mejor época:
Clasificación: ★ 1.8 (1)	Información: ★ 0 ()	Belay: ★ 0 ()
Especialidades: Permiso requerido, Absolutamente seco,		
Equipo: Cuerdas: 3x50m		
Resumen: Trockenschlucht die in den Torrent de Pareis mündet. Abstieg durch den Torrent de Pareis nach Sa Calobra oder Rückweg über den Pas de l'Argolla		
Hidrología:		
Acceso: on Inca auf der MA2130 in Richtung Lluc. Oben am Pass angekommen trifft man auf die MA10 und folgt dieser nach links in Richtung Soller dann über eine kehrenreiche Straße in Richtung Port de sa Calobra. Parkplatz beim markanten 'Nus de sa Corbata' einer Kehren-Schleife. Falls man zum Meer absteigen will parkt man ein zweites Auto am Kostenpflichtigen Parkplatz in Sa Calobra.		
Acceso: Siehe Track https://es.wikiloc.com/rutas-descenso-de-barrancos/sa-calobra-120125630		
Recorrido: Abseilsequenz: 18m 9m eine höhere Stufe die man in zwei etappen abseilt: 10m und 40m 17m 12m Abklettern 15m trockener Zufluß 17m 50m		
Regreso: Entweder über den Torrent de Pareis zum Meer absteigen oder durch den Torrent ein Stück bergauf und org. links auf den Pas de l'Argolla zurück zum Parkplatz (wenige rote Pfeile und Steinmänner)		

Coordenadas:




Inicio del Cañón [39.8383 2.8246](#)

Final del Cañón [39.8405 2.8269](#)

Aparcamiento Entrada y Salida [39.8323 2.8160](#)

Aparcamiento a la salida [39.8496 2.7994](#)

Informes:

2023-03-09 | System User |  |  |  | |

Daten importiert von <https://ropewiki.com/Figuera>