

Cavier

Vallon de Cavier

Info: La calidad de esta descripción no se ha comprobado todavía o se ha calificado como mala. Si conoces este cañón, por favor comprueba esta descripción y envía un informe con una valoración para esta descripción usando Informes + <i>Nuevo informe</i> . Si detectas algún error, por favor háznoslo saber o únete a la comunidad para arreglar esta descripción tú mismo.		
Crear: 2023-11-20 21:16:15	Actualizar: 2026-03-23 07:42:20	Imprimir: 2026-04-04 04:04:54
País: France Región: Provence-Alpes-Côte-d'Azur / Provence-Alpes-Cote d'Azur Subregione: Alpes-Maritimes Ciudad: Clans		
Dificultad: un poco difícil	Grado: v4 a1 II	Tiempo total: 2h25
Tiempo acceso: 40min	Tiempo tour: 1h30	Tiempo regreso: 15min
Altitud de entrada: 900m	Altitud de salida: 680m	Altitude delta: 220m
Longitud del cañón: 600m	Rapel más alto: 65m	Cantidad rapells:
Transporte: A pie	Tipo de roca:	Zona de entrada: km²
Temporada:	Orientación:	Mejor época:
Clasificación: ★ 2 (1)	Información: ★ 0 ()	Belay: ★ 0 ()
Especialidades:		
Equipo: Cuerdas: 2x 50m		
Resumen: Abseilcanyon		
Hidrología: Dieses Tal wird von Quellen gespeist, es kommt selten zu Hochwasser, trocknet aber bei Niedrigwasser aus. Am besten zu Beginn der Saison zu erkunden.		
Acceso: Fahren Sie über die D2205 nach Pont de Clans. Fahren Sie hinauf nach Clans, durchqueren Sie das Dorf in Richtung „le cimetière“ und fahren Sie weiter am Hang entlang bis zur „Pont Noir“ (716 m) am Monar. Parken Sie dort.		
Acceso: 30 m hinter der Brücke führt ein Pfad links hinauf zum darüber liegenden Weg. Weiter bergauf gehen, und 25 m vor dem Tunnel führt ein Trampelpfad die Felswand hinauf und verläuft dann eben bis zur Senke.		
Recorrido: Zwei kleine Sprünge und Ankunft am oberen Ende des großen Wasserfalls. 2 x 20 m Seil in die Rinne einlegen, um den Standplatz an der 50 m hohen Wand zu erreichen. Um einen uninteressanten, mit Gestrüpp bewachsenen Abschnitt zu vermeiden: Am Fuße des Wasserfalls links einen Pfad nehmen, der auf den Weg führt. Diesem bis zur asphaltierten Straße folgen und dann wieder ins Tal hinabsteigen. C12, C25 und C20 bis zum Monar. Dieser schwache Streckenabschnitt bringt den Rhythmus durcheinander. Es sind nur noch 2 x 150 m Schlucht zu bewältigen. Von Ratapénau aus zu erreichen. Man kann mit dem Auto über den Feldweg hinauffahren, sollte aber darauf achten, nicht im Weg zu parken, da dieser Weg von verschiedenen Fahrzeugen, darunter auch Holztransporter, befahren wird.		

Regreso:





Dem Monar 50 m hinaufsteigen und über kleine, kaum erkennbare Pfade zum 100 m höher gelegenen Auto gelangen.

Coordenadas:

Inicio del Cañón [43.9960 7.1829](#)

Final del Cañón [43.9988 7.1770](#)

Informes:

2023-03-09 | System User |   |  |  | |

Daten importiert von <https://www.descente-canyon.com/canyoning/canyon/22434/Cavier.html>