

Bief Ravinet

Canyon du Bief Ravinet

Info: La calidad de esta descripción no se ha comprobado todavía o se ha calificado como mala. Si conoces este cañón, por favor comprueba esta descripción y envía un informe con una valoración para esta descripción usando Informes + <i>Nuevo informe</i> . Si detectas algún error, por favor háznoslo saber o únete a la comunidad para arreglar esta descripción tú mismo.		
Crear: 2023-03-09 20:50:32	Actualizar: 2024-01-05 16:22:44	Imprimir: 2026-05-21 10:05:04
País: France Región: Auvergne-Rhône-Alpes Subregión: Ain Ciudad: Cleyzieu		
Dificultad: no tan difícil	Grado: v3 a2 I	Tiempo total: 1h36
Tiempo acceso: 1min	Tiempo tour: 1h30	Tiempo regreso: 5min
Altitud de entrada: 410m	Altitud de salida: 280m	Altitude delta: 130m
Longitud del cañón: 1100m	Rapel más alto: 14m	Cantidad rapells: 3
Transporte: Coche opcional	Tipo de roca:	Zona de entrada: km ²
Temporada:	Orientación: Noroeste	Mejor época:
Clasificación: ★ 1.1 (2)	Información: ★ 0 ()	Belay: ★ 0 ()
Especialidades:		
Equipo: Cuerdas: 1x30m		
Resumen: (traducción alternativa) forest canyon		
Hidrología:		
Acceso: (traducción alternativa) In Geneva (after the border), we take the A 40 highway (Autoroute Blanche) in the direction of Lyon. We drive on this highway for about 75 km. We come to a highway junction and drive another 9 km in the direction of Lyon (A 42). Then we leave the highway and drive to Amberieu-en-Bugey. Here we take the D 1504 (formerly N 504) in the direction of Saint Rambert en Bugey. After 6 km, turn right towards Cleyzieu. In the hamlet of Montferrand, beyond the railroad tracks, we take the first road to the right and continue along the tracks - now on a dirt road - for about 500 m in a westerly direction. Where the tracks curve to the right, there is a large meadow to the left of the meadows. We park the lower car at the beginning of the meadow. Here an indistinct dirt track comes from the forest across the meadow. Our stream only crosses the field path about 200 m further west. Take the second car back to Montferrand and turn right uphill towards Cleyzieu. In the next hamlet (Mont de Lange), turn right onto a narrow road towards Dortan. We come to the bridge over "our" stream and park the second car here.		
Acceso: (traducción alternativa) Above the bridge directly into the stream.		
Recorrido: (traducción alternativa) Forest canyon for "collectors" The description on descente-canyon.com recommends taking the second car to the next hairpin bend and then descending into the ditch - initially on a marked path. This would have the advantage that we would be spared part of the ditch from the outset. The much more attractive Cuves du Buizin are in the immediate vicinity.		
Regreso: (traducción alternativa) After the final C 14 (the "best part" in the forest canyon) on the path that runs along the stream at the beginning, out to the large meadow and keeping right to the car.		

Coordenadas:




Inicio del Cañón [45.9113 5.4159](#)

Final del Cañón [45.9185 5.4097](#)



Aparcamiento a la entrada [45.9113 5.4158](#)

Aparcamiento a la salida [45.9202 5.4108](#)

Informes:

2023-03-09 | System User |   |  |  | |

Info: Teile der Canyonbeschreibung wurden automatisiert übernommen. Konkret die Felder Weblinks, Koordinaten, Rating, Länge des Canyon, Einfachseil Mindestens von <https://www.descente-canyon.com/canyoning/canyon/2431>

2023-03-09 | System User | |  |  | |

Daten importiert von <https://canyon.carto.net/cwiki/bin/view/Canyons/BiefRavinetCanyon.html>