

# Almanchares inf.

El Saltillo,Rio Almanchares,Barranco de Almanchares

<b>Info: La calidad de esta descripción no se ha comprobado todavía o se ha calificado como mala.</b> Si conoces este cañón, por favor comprueba esta descripción y envía un informe con una valoración para esta descripción usando Informes + <i>Nuevo informe</i> . Si detectas algún error, por favor háznoslo saber o únete a la comunidad para arreglar esta descripción tú mismo.		
<b>Crear:</b> 2023-03-09 20:55:00	<b>Actualizar:</b> 2023-11-02 20:41:50	<b>Imprimir:</b> 2026-05-21 11:05:11
<b>País:</b> España / Spain <b>Región:</b> Andalucía / Andalusia <b>Subregión:</b> Málaga <b>Ciudad:</b> Canillas de Aceituno		
<b>Dificultad:</b> no tan difícil	<b>Grado:</b> v3 a2 II	<b>Tiempo total:</b> 2h45
<b>Tiempo acceso:</b> 40min	<b>Tiempo tour:</b> 2h	<b>Tiempo regreso:</b> 5min
<b>Altitud de entrada:</b> 810m	<b>Altitud de salida:</b> 670m	<b>Altitude delta:</b> 140m
<b>Longitud del cañón:</b> 1300m	<b>Rapel más alto:</b> 13m	<b>Cantidad rapells:</b> 12
<b>Transporte:</b> A pie	<b>Tipo de roca:</b>	<b>Zona de entrada:</b> km²
<b>Temporada:</b>	<b>Orientación:</b> Suroeste	<b>Mejor época:</b>
<b>Clasificación:</b> ★ 2.3 (2)	<b>Información:</b> ★ 0 ()	<b>Belay:</b> ★ 0 ()
<b>Especialidades:</b> Regulado,		
<b>Equipo:</b> Cuerdas: 1x30m		
<b>Resumen:</b> (traducción alternativa) Small rappel canyon in fairly open terrain. Access to the upper parts is prohibited.		
<b>Hidrología:</b>		
<b>Acceso:</b> (traducción alternativa) Leave the N 340 highway (Malaga - Nerja) at Velez Malaga and head north on the A 335 to Trapiche. From here continue in the same direction on the C 335 via Los Vados until the MA 125 goes up on the right to Canillas del Aceituno, at the traffic circle before the village turn right towards Sedella. About 2.5 km after the next traffic circle (south-east of Canillas) you come to a picnic area ('La Rahige') with a large sign ('Sierra Almirajara'). Park your car here. About 100 m further on, the road would cross "our" stream.		
<b>Acceso:</b> (traducción alternativa) We climb up to the picnic area, there on a staircase, later on an indistinct path upwards. After almost 30 minutes we come to a small house ('caseta'). Passing it on the left through the gulch, you come to a water pipe, which you follow high above the Almanchares until you reach the stream. At one point the base of the water pipe has slipped. A detour above the pipeline is indicated here.		
<b>Recorrido:</b> (traducción alternativa) Also water-bearing in midsummer, suitable for beginners and children.		
<b>Regreso:</b> (traducción alternativa) After the water catchment, turn right and walk through the picnic area to the car.		
<b>Coordenadas:</b> Inicio del Cañón <a href="#">36.8796 -4.0565</a> Final del Cañón <a href="#">36.8727 -4.0621</a> Aparcamiento Entrada y Salida <a href="#">36.8721 -4.0642</a>		





## Informes:

---

2024-06-24 | System User |    Bajo |  Completado




Automatisch importiert von Descente-Canyon.com für Canyon Almanchaes Rapide, beaucoup de desescldades possible, eau limpide, quelques sauts. Le rappel en fil d'araignée depuis le pont suspendu donne envie de revenir... (Quelle: <https://www.descente-canyon.com/canyoning/canyon-debit/21649/observations.html>)

---

2023-03-09 | System User |     | |

Info: Teile der Canyonbeschreibung wurden automatisiert übernommen. Konkret die Felder Weblinks, Koordinaten, Rating, Länge des Canyon, Einfachseil Mindestens von <https://www.descente-canyon.com/canyoning/canyon/21649>

---

2023-03-09 | System User |    | |

Daten importiert von <https://canyon.carto.net/cwiki/bin/view/Canyons/AlmanchaesCanyon.html>