





Ostertaltobel




Ostertalbach, Ostertaler Tobel, Ostertaler Bach, Ostertal Tobel

Info: La calidad de esta descripción no se ha comprobado todavía o se ha calificado como mala. Si conoces este cañón, por favor comprueba esta descripción y envía un informe con una valoración para esta descripción usando Informes + <i>Nuevo informe</i> . Si detectas algún error, por favor háznoslo saber o únete a la comunidad para arreglar esta descripción tú mismo.		
Crear: 2023-03-09 20:55:50	Actualizar: 2023-10-20 08:15:48	Imprimir: 2026-05-21 10:05:33
País: Deutschland / Germany Región: Schwaben / Swabia Subregión: Landkreis Oberallgäu Ciudad: Gunzesried-Säge		
Dificultad: no tan difícil	Grado: v2 a3 I	Tiempo total: 1h15
Tiempo acceso: 25min	Tiempo tour: 45min	Tiempo regreso: 5min
Altitud de entrada: 990m	Altitud de salida: 970m	Altitude delta: 20m
Longitud del cañón: 600m	Rapel más alto: 12m	Cantidad rapells: 3
Transporte:	Tipo de roca:	Zona de entrada: km²
Temporada:	Orientación: Norte	Mejor época:
Clasificación: ★ 1.5 (2)	Información: ★ 0 ()	Belay: ★ 0 ()
Especialidades: § Prohibición,		
Equipo: Cuerdas: 1x30m		
Resumen: (traducción alternativa) Open, easy canyon; exit possible everywhere; several possible jumps. Even with a lot of water. Prohibition - Details at Descente Canyon		
Hidrología:		
Acceso: (traducción alternativa) B19 to Immenstadt -> Gunzesried -> Gunzesried-Säge. Large parking lot in front of the bridge.		
Acceso: (traducción alternativa) Follow the hiking trail along the stream until you reach a wooden pavilion. (22.08.2018) Direct access to the stream and thus crossing to the hiking trail is now blocked by a wooden fence! Out of respect for the residents and the tense situation, please do not climb over, even if the path is short and good! Instead, return to the road, turn left over the bridge and immediately left again to reach the hiking trail on the orographic left side of the stream. From there as before.		
Recorrido: (traducción alternativa) 3 abseiling points. The 1st abseil point can sometimes (!) be jumped from above or from the ledge in the middle of the wall (10 m).		
Regreso: (traducción alternativa) Back on the hiking trail		
Coordenadas: Inicio del Cañón 47.4992 10.1946 Aparcamiento Entrada y Salida 47.5076 10.1947 Final del Cañón 47.5034 10.1957		

Informes:

2023-03-09 | System User |   |  |  | |

Info: Teile der Canyonbeschreibung wurden automatisiert übernommen. Konkret die Felder Weblinks, Koordinaten, Rating, Länge des Canyon, Einfachseil Mindestens von <https://www.descente-canyon.com/canyoning/canyon/23119>

2023-03-09 | System User |  |  |  | |

Daten importiert von <https://canyon.carto.net/cwiki/bin/view/Canyons/OstertaltobelCanyon.html>