

# Monja

Barranco de la Monja, Las Lajas

<b>Info: La calidad de esta descripción no se ha comprobado todavía o se ha calificado como mala.</b> Si conoces este cañón, por favor comprueba esta descripción y envía un informe con una valoración para esta descripción usando Informes +Nuevo informe. Si detectas algún error, por favor háznoslo saber o únete a la comunidad para arreglar esta descripción tú mismo.		
<b>Crear:</b> 2023-11-20 21:13:36	<b>Actualizar:</b> 2026-03-31 10:45:21	<b>Imprimir:</b> 2026-04-04 03:04:33
<b>País:</b> España / Spain <b>Región:</b> Canarias / Canary Islands <b>Subregión:</b> Santa Cruz de Tenerife <b>Ciudad:</b> Buenavista del Norte		
<b>Dificultad:</b> extremadamente difícil	<b>Grado:</b> v7 a5 V	<b>Tiempo total:</b> 5h25
<b>Tiempo acceso:</b> 25min	<b>Tiempo tour:</b> 5h	<b>Tiempo regreso:</b> 0min
<b>Altitud de entrada:</b> 515m	<b>Altitud de salida:</b> 0m	<b>Altitud delta:</b> 515m
<b>Longitud del cañón:</b> 850m	<b>Rapel más alto:</b> 300m	<b>Cantidad rapells:</b>
<b>Transporte:</b>	<b>Tipo de roca:</b>	<b>Zona de entrada:</b> km²
<b>Temporada:</b>	<b>Orientación:</b>	<b>Mejor época:</b>
<b>Clasificación:</b> ★ 2.6 (1)	<b>Información:</b> ★ 0 ()	<b>Belay:</b> ★ 0 ()
<b>Especialidades:</b>		
<b>Equipo:</b>		
<b>Resumen:</b> Es ist die extremste Schlucht auf Teneriffa.		
<b>Hidrología:</b>		
<b>Acceso:</b> In Teno Alto biegt man rechts auf den ersten Feldweg ab, um auf die kleine Straße nach La Mulata zu gelangen, dann links und parkt etwas weiter in der Nähe eines Viehhofs (Kühe). Etwa 2 km von der Kreuzung in Teno entfernt.		
<b>Acceso:</b> Vom Corral aus folgen Sie dem Feldweg nach rechts und biegen dann links in eine Abzweigung ein. Gehen Sie dann auf Sicht durch die Hügel, bis Sie den Beginn der Schlucht erreichen.		
<b>Recorrido:</b> Es ist die extremste Schlucht auf Teneriffa. Der Anfang ist sehr abwechslungsreich, mit mittelschweren Abseilern und schönen Felsformationen. Der Abschluss bildet ein 300 Meter hoher Wasserfall mit einem Zwischenabsatz. Insgesamt gibt es 14 Abseiler. Der große Wasserfall ist in 6 Abschnitte unterteilt: 46 m + 50 m + 60 m + 16 m und nach dem großen Absatz 40 m + 82 m. Beim ersten Abseiler der großen Wasserfallstufe muss man 6 Meter langen pendeln, orografisch links, beim nächsten Abseiler 3 Meter Pendeln nach rechts.  - Sehr technischer Canyon. Starke Reibung an den Seilen. - Achten Sie besonders auf den Seegang: Die See muss sehr ruhig sein, damit man zum Boot schwimmen kann. Informieren Sie sich über die Seewetterlage und sprechen Sie sich mit dem Bootsführer ab. - Vorsicht vor starkem Wind beim letzten Abseiler, Gefahr des Verhedderns des Seils. - Informieren Sie sich gründlich über die Vorschriften des Teno-Parks		
<b>Regreso:</b> Es gibt keinen Landweg zum Rückweg. Es ist unbedingt erforderlich, dass Sie mit dem Boot abgeholt werden: Sie müssen also zunächst ein Boot buchen. Es gibt drei verschiedene Möglichkeiten für den Rückweg: Punta de Teno, Buenavista del Norte oder Puerto de los Gigantes. A5 für die Strecke, die Sie im Meer bis zum Boot schwimmen müssen. A1 für die Schlucht.		





**Coordenadas:**

Inicio del Cañón [28.3606 -16.8869](#)

Final del Cañón [28.3648 -16.8872](#)

Aparcamiento a la entrada [28.3530 -16.8867](#)

**Informes:**

2023-03-09 | System User |   |  |  | |

Daten importiert von <https://www.descente-canyon.com/canyoning/canyon/24116/Monja.html>