

# Infernet

L' Infernet,Vallon du Délubre

**Info: The quality of this description has not been checked yet or was rated bad.**

If you know this canyon, please check this description and file a report with a rating for this description using *Reports* -> *+New Report*. Should you notice any error, please let us know or join the community in order to fix this description yourself.

**Create:** 2023-11-20 21:18:26

**Update:** 2025-09-03 07:44:48

**Print:** 2025-12-05 01:12:49

**Country:** France **Region:** Provence-Alpes-Côte-d'Azur / Provence-Alpes-Cote d'Azur **Subregion:** Bouches-du-Rhône **Town:** Vauvenargues

**Difficulty:** easy

**Grading:** v1 a2 II

**Total time:** 1h25

**Approachtime:** 30min

**Tourtime:** 20min

**Returntime:** 35min

**Altitude entry:** 390m

**Altitude exit:** 370m

**Delta Altitude:** 20m

**Canyon length:** 50m

**Highest rapell:** 5m

**Amount rapells:**

**Transport:** on Foot

**Rock type:**

**Drainage area:** km<sup>2</sup>

**Season:**

**Orientation:**

**Best Time:**

**Rating:** ★ 1.6 (1)

**Info:** ★ 0 ()

**Belay:** ★ 0 ()

**Specialities:**

**Gear:**

Ropes: 1x 10m

**Summary:**

Kurze Schlucht gut geeignet für Anfänger.

**Hydrology:**

Keine Ausweichmöglichkeiten beim eingeschnittenen Teil.

Oft im Wasser. Optimale Zeit: Frühling und Herbst.

**Access:**

Von Aix-en-Provence aus fahren Sie auf der D10 in Richtung Vauvenargues. Fahren Sie an St-Marc-de-Jaumegarde vorbei, an der Abzweigung zum Staudamm von Bimont und Les Bonfillons mit seiner Ampel, um zum Parkplatz Venturiers auf der rechten Seite der D10 zu gelangen, eineinhalb Kilometer vor Vauvenargues.

**Approach:**

Vom Parkplatz aus den GR hinuntergehen, unten links abbiegen. Der Weg führt zum Bach La Cause und dann zu einem Pfad. Biegen Sie rechts ab in Richtung Le Prieuré und Puyloubier GR9, überqueren Sie die Brücke La Cause und folgen Sie dem Weg, bis er sich in zwei Richtungen teilt. Nehmen Sie nun den linken Weg, der mit einem Wegweiser (SV102) und einem Verbotsschild für motorisierte Fahrzeuge in Richtung Vauvenargues (Rundweg Vallon du Délubre) gekennzeichnet ist. Wandern Sie bis zum kleinen Pass auf 427 m Höhe laut IGN (Schlucht vom Weg aus sichtbar). Kurz vor dem Pass hat sich rechts unten eine Art Talsohle gebildet. Folgen Sie dieser und steigen Sie zunächst zum Ausgang der Schlucht hinab. Biegen Sie dann 20 m nach dem Stamm einer großen umgestürzten Kiefer (Steinhaufen) links ab und gehen Sie in Richtung des Felsgrats an der offensten Stelle des Hangs (folgen Sie den wenigen Steinhaufen). Ein schlecht markierter Pfad führt Sie zu einer kleinen Kluft, die Sie hinunterklettern müssen, um zum Beginn der Schlucht zu gelangen.

**Tour:**

Die Schlucht ist sehr kurz. Man passiert die Mulde unter der großen toten Kiefer, überquert einige kleine Gours und gelangt dann zu einer Schlucht mit einer C3 (Sprung möglich + Schwimmen), C4 (Sprung von 4 oder 6 m über eine MC auf der rechten Seite möglich + Schwimmen) , Abstieg von der C3 oder Abseilen an einem Punkt auf der rechten Seite, wenn es rutschig ist, C5 (Sprung möglich + Schwimmen). Am rechten Ufer aussteigen, wenn die Schlucht endet.

Geeignet für Kinder und Erwachsene ohne Erfahrung, die sich zum ersten Mal im Canyoning versuchen möchten. Achtung! Der Felsen ist beim 6 m hohen Sprung über den zweiten Wasserfall ziemlich rutschig, der Absprungpunkt ist schwierig zu erreichen. Verwenden Sie den vorhandenen Handlauf zum Klettern. Der Zugang zum Massiv ist während der Sommermonate streng reglementiert. Beachten Sie die geltenden Vorschriften!

**Return:**

Auf der rechten Uferseite den Pfad bis zum Weg hinaufsteigen und den Hinweg zurück zum Parkplatz nehmen. Sie können den Abstieg mehrmals am Tag wiederholen, da die Verbindungsstrecke nur 10 Minuten dauert.

**Coordinates:**




Canyon Start [43.5466 5.5905](#)

Parking Entry and Exit [43.5538 5.5789](#)

Waypoint [43.5467 5.5912](#)

Canyon End [43.5484 5.5895](#)

**Reports:**

2023-03-09 | System User |  |  |  | |

Daten importiert von <https://www.descente-canyon.com/canyoning/canyon/23798/Infernet.html>