

Gorgétta





Ruisseau de la Gorgétta

Info: The quality of this description has not been checked yet or was rated bad. If you know this canyon, please check this description and file a report with a rating for this description using <i>Reports</i> -> <i>+New Report</i> . Should you notice any error, please let us know or join the community in order to fix this description yourself.		
Create: 2023-11-20 21:18:00	Update: 2026-03-13 07:16:19	Print: 2026-05-02 03:05:59
Country: France Region: Provence-Alpes-Côte-d'Azur / Provence-Alpes-Cote d'Azur Subregion: Alpes-Maritimes Town: La Tour		
Difficulty: not as difficult	Grading: v3 a2 III	Total time: 5h
Approachtime: 1h20	Tourtime: 2h30	Returntime: 1h10
Altitude entry: 724m	Altitude exit: 480m	Delta Altitude: 244m
Canyon length: 1700m	Highest rapell: 30m	Amount rapells:
Transport: on Foot	Rock type:	Drainage area: km²
Season:	Orientation:	Best Time:
Rating: ★ 1.5 (1)	Info: ★ 0 ()	Belay: ★ 0 ()
Specialities:		
Gear: Ropes: 2x 30m		
Summary: Mehr Wandern als Canyon - 4 Abseiler.		
Hydrology:		
Access: Von der Brücke Pont de la Mescla durch das Tinée-Tal (D 2205) bis zur Brücke Pont de la Lune, dann hinauf zum Dorf La Tour. Das Dorf verlassen, Richtung Granges de la Brasque, zwei Haarnadelkurven passieren und am Wegweiser 15 parken.		
Approach: Folgen Sie dem GR 510, um leicht bergab zur Brücke von St. Jean zu gelangen. 40 Min. Gehen Sie unter der Kapelle St. Jean Baptiste hindurch und dann zur Markierung 16. 20 Min. Unterhalb des Dorfes nehmen Sie einen grasbewachsenen Weg mit einem schwarzen Rohr. Wenn dieses Rohr auf den Bach trifft, nehmen Sie nach einem flachen Abschnitt (10 Min.) einen vagen Weg links, der bergauf führt. Überqueren Sie einen Felsgrat und steigen Sie auf einem guten Weg rechts zum Bach hinab. 10 Min.		
Tour: Zu Beginn ein C30-Gefälle mit Bäumen in der Mitte, dann langer Marsch. Das Ende ist der interessanteste Teil: ein Einschnitt, der mit einem C7 (Abkletterung oder Sprung) beginnt, dann ein C13 mit 2 Spits und der letzte Wasserfall (C20-Gefälle), der zum Zusammenfluss mit dem Bach St. Jean führt. Strecke unter Waldbedeckung.		
Return: Den Bach von St. Jean hinaufsteigen (schön, 2 Becken, Sprung möglich). Eine C4-Passage erfordert einen etwas heiklen, aber nicht ausgesetzten Kletterpassage bis zur Brücke von St. Jean. Am linken Ufer zur Brücke hinaufsteigen und den Hinweg zurückgehen.		
Coordinates: Canyon Start 43.9595 7.2166 Canyon End 43.9537 7.2088 Unknown Parking 43.9487 7.1864		

Reports:

2025-10-05 | System User |    Normal |  Not done

Automatisch importiert von Descente-Canyon.com für Canyon Gorgétta Vu en parcourant le ruisseau de Saint-Jean. (Quelle: <https://www.descente-canyon.com/canyoning/canyon-debit/21435/observations.html>)

2023-03-09 | System User |     | |

Daten importiert von <https://www.descente-canyon.com/canyoning/canyon/21435/Gorgetta.html>