

# Pissa (médián)

Ravine Pissa (médián),Pissa

<b>Info: The quality of this description has not been checked yet or was rated bad.</b> If you know this canyon, please check this description and file a report with a rating for this description using <i>Reports</i> -> <i>+New Report</i> . Should you notice any error, please let us know or join the community in order to fix this description yourself.		
<b>Create:</b> 2023-11-20 21:24:03	<b>Update:</b> 2026-01-19 08:05:54	<b>Print:</b> 2026-06-17 12:06:49
<b>Country:</b> France <b>Region:</b> Réunion (La) / Reunion <b>Subregion:</b> La Réunion / Reunion <b>Town:</b> Cilaos		
<b>Difficulty:</b> not as difficult	<b>Grading:</b> v3 a1 I	<b>Total time:</b> 2h40
<b>Approachtime:</b> 40min	<b>Tourtime:</b> 2h	<b>Returntime:</b> 0min
<b>Altitude entry:</b> 1500m	<b>Altitude exit:</b> 1200m	<b>Delta Altitude:</b> 300m
<b>Canyon length:</b> 500m	<b>Highest rapell:</b> 50m	<b>Amount rapells:</b>
<b>Transport:</b> on Foot	<b>Rock type:</b>	<b>Drainage area:</b> km <sup>2</sup>
<b>Season:</b>	<b>Orientation:</b>	<b>Best Time:</b>
<b>Rating:</b> ★ 1 (1)	<b>Info:</b> ★ 0 ()	<b>Belay:</b> ★ 0 ()
<b>Specialities:</b>		
<b>Gear:</b>		
<b>Summary:</b> Rohdaten Import von Descente Canyons <a href="https://www.descente-canyon.com/canyoning/canyon/21473">https://www.descente-canyon.com/canyoning/canyon/21473</a>		
<b>Hydrology:</b> Nichts. Keine Steilhänge, keine großen Vertikalen. Nur geneigte, manchmal rutschige Hänge.  Ein Rinnsal. Bei starken Gewittern sieht man von der Straße aus sofort, ob man sich dorthin wagen kann. (Der Zustieg erfolgt entlang der überhaupt nicht eingeschnittenen Ufer, praktisch im Flussbett.)  Dieser Canyon dient als Ausgang für PISSA „supérieur“ oder als Einführung in das Abseilen. Vorsicht vor Steinschlag bei Regen.		
<b>Access:</b> Von CILAOS aus fahren Sie auf der D242 in Richtung Îlet à Cordes. Fahren Sie bis zur Brücke über den „BRAS ROUGE“ und parken Sie dort. Die Brücke Ravine Pissa befindet sich 200 m vor der Brücke über den Bras Rouge.		
<b>Approach:</b> Steigen Sie mal am rechten, mal am linken Ufer über die Felsplatten hinauf, die zum Fuß des Pissa-Wasserfalls führen. An einigen Stellen sind Bolzen angebracht, an denen Sie sich festhalten können, wenn die Felsplatten rutschig oder schwer zu begehen sind. Am Fuß des Pissa-Wasserfalls angekommen, gehen Sie zum Wasserlauf, wo Sie den ersten Ankerpunkt finden.		
<b>Tour:</b> Am Fuße der C90 angekommen, beginnt der Abstieg mit einem ersten 32 m langen Abseilen im RG auf einem großen Felsblock. Ein zweites 37 m langes Abseilen im RD folgt direkt darauf. Danach geht es nur noch im RG weiter (50 + 24 + 20 + 32 + 39 + 41). Alle diese Abseilmanöver erfolgen auf geneigten Platten. Man könnte sie fast ohne Seile hinunterklettern. Es ist tatsächlich eine sehr gute Übung, um das Abseilen zu erlernen.		
<b>Return:</b> Man kommt direkt an der Brücke der D242 an, ganz in der Nähe des Autos.		




**Coordinates:**

Canyon Start [-21.1147 55.4606](#)

Canyon End [-21.1158 55.4578](#)

Unknown Parking [-21.1153 55.4575](#)

**Reports:**

2023-03-09 | System User |  |  |  | |

Daten importiert von <https://www.descente-canyon.com/canyoning/canyon/21473/Pissa-median.html>