

Ortas

Cascade d' Ortas

Info: The quality of this description has not been checked yet or was rated bad.

If you know this canyon, please check this description and file a report with a rating for this description using *Reports* -> *+New Report*. Should you notice any error, please let us know or join the community in order to fix this description yourself.

Create: 2023-11-20 21:23:54

Update: 2025-08-22 11:14:47

Print: 2025-12-16 08:12:05

Country: France **Region:** Provence-Alpes-Côte-d'Azur / Provence-Alpes-Cote d'Azur **Subregion:** Alpes-Maritimes **Town:** Roquebrune-Cap-Martin

Difficulty: a little difficult

Grading: v4 a1 l

Total time: 1h20

Approachtime: 10min

Tourtime: 1h

Returntime: 10min

Altitude entry: 485m

Altitude exit: 385m

Delta Altitude: 100m

Canyon length: 160m

Highest rapell: 60m

Amount rapells:

Transport: on Foot

Rock type:

Drainage area: km²

Season:

Orientation:

Best Time:

Rating: ★ 1.3 (1)

Info: ★ 0 ()

Belay: ★ 0 ()

Specialities:

Gear:

Ropes: 2x 65m

Summary:

Vertikaler meist trockener Abseilcanyon.

Hydrology:

Der Canyon ist meistens trocken, aber Vorsicht, bei starken Niederschlägen besteht Hochwassergefahr. Die Verankerungen wurden durch das Hochwasser vom Hauptstandplatz gerissen, aber im Juni 2015 wieder angebracht.

Access:

Von der RD 67 auf Höhe von Cap Martin fahren Sie 2,5 km auf der RD 51 in Richtung La Turbie. In einer großen Kurve biegen Sie rechts auf die RD 50 nach Gorbio ab; folgen Sie dieser Straße 1 km lang und biegen Sie dann links auf den schmalen und steilen asphaltierten Weg La Coupière ab, der zum Parkplatz des Passes (440 m) führt. Parkplatz auf der linken Seite.

Approach:

Vom Col de la Coupière (440 m) aus geht es etwa 400 Meter lang auf dem Waldbrandbekämpfungsweg DFCI des Trois Monts (GR 51) in Richtung Süden bergauf. Von dort aus gelangt man durch das Gestrüpp zum Tal und schließlich zum Wasserfall.

Tour:

Der Abstieg beginnt oben am 60 Meter hohen Wasserfall. Über einen ersten Standplatz am rechten Ufer gelangt man zum Hauptstandplatz am linken Ufer, der sich etwa fünfzehn Meter flussabwärts befindet. Das Ende des Abstiegs markiert der Fuß des Wasserfalls. Der weitere Verlauf des Tals ist ebenfalls sehenswert, lässt jedoch angesichts der Vegetation und des geringen Höhenunterschieds bis zur Autobahn keine Träumereien aufkommen.

Das Hauptrelais befindet sich im Hochwasserbereich. Es wäre vorteilhaft, ein neues Relais außerhalb des Hochwasserbereichs am rechten Ufer anzubringen. Hinweis für Interessierte ...

Dieser Parcours ermöglicht Seilmanöver in großer Höhe, ohne dass ein ganztägiger Abstieg erforderlich ist.

Return:




Über halb markierte Pfade durch das Gestrüpp am linken Ufer hinaufsteigen.

Coordinates:

Canyon Start [43.7721 7.4438](#)

Unknown Parking [43.7751 7.4465](#)

Reports:

2023-03-09 | System User |  |  |  | |

Daten importiert von <https://www.descente-canyon.com/canyoning/canyon/23463/Ortas.html>