

Bassacros

Vallon de Bassacros

Info: The quality of this description has not been checked yet or was rated bad. If you know this canyon, please check this description and file a report with a rating for this description using <i>Reports</i> -> <i>+New Report</i> . Should you notice any error, please let us know or join the community in order to fix this description yourself.		
Create: 2023-11-20 21:22:05	Update: 2026-03-23 07:48:24	Print: 2026-06-17 11:06:30
Country: France Region: Provence-Alpes-Côte-d'Azur / Provence-Alpes-Cote d'Azur Subregion: Alpes-Maritimes Town: Clans		
Difficulty: not as difficult	Grading: v3 a2 II	Total time: 2h45
Approachtime: 40min	Tourtime: 2h	Returntime: 5min
Altitude entry: 950m	Altitude exit: 690m	Delta Altitude: 260m
Canyon length: 500m	Highest rapell: 32m	Amount rapells:
Transport: Car required	Rock type:	Drainage area: km ²
Season:	Orientation:	Best Time:
Rating: ★ 1.6 (1)	Info: ★ 0 ()	Belay: ★ 0 ()
Specialities: Dam (inform operator),		
Gear: Ropes: 2x 25m		
Summary: Nur für Sammler geeignet - Abseilcanyon		
Hydrology: Trocknet sehr schnell aus; sollte im Frühjahr und/oder nach ausgiebigen Regenfällen abgeweidet werden. Etwa 40 l beim ersten Abweiden.		
Access: Fahren Sie das Tinée-Tal hinauf (D2205) und biegen Sie in Pont de Clans rechts auf die D55 in Richtung Clans ab. Durchqueren Sie das Dorf und fahren Sie weiter bis zur „Pont Noir“ (716 m ü. M.). Dies ist derselbe Parkplatz talwärts wie Ratapénau, Cavier und Monar bergauf. Parkplatz oberhalb: Zurück in Richtung Clans fahren und auf Höhe des Friedhofs rechts abbiegen. In der Haarnadelkurve bei der Markierung 57 parken.		
Approach: Nehmen Sie den Wanderweg (PR) vom Klettergebiet „Chapelle Sainte-Anne“ (gelbe Markierungen) bis zum zweiten Tal mit Wasser. Zur Orientierung: Es liegt etwas höher als Cavier, das man gegenüber sieht.		
Tour: Eine Abfolge von Wasserfällen in einer waldreichen Umgebung. C13 / D3 (Umgehungsweg am rechten Ufer) / D5 (Umgehung am rechten Ufer) / C17 / C12 / D10 (Umgehung am rechten Ufer) / C16 / C16 / C21 / C20 (in 2 Absätzen) / D8 (Umgehung) / C17 / C32 (Zwischenstation bei -16) / C8. An Bäumen gesicherte Standplätze. Möglicher Ausweg aus dem Kanal (nach der C20 in zwei Sprüngen). Nur für Sammler geeignet; im Anschluss empfiehlt sich Cavier und/oder Ratapénau. Vorsicht vor der Strömung im Monar (in den man gelangt) zu Beginn der Saison!		
Return: Etwa hundert Meter hinabsteigen, dann am linken Ufer über eine 2 m hohe, leicht zu erklimmende Stelle, eine kleine Rinne und einen steilen Hangweg wieder hinaufsteigen. Der Ausstieg ist derselbe wie bei Ratapénau.		




Coordinates:

Canyon Start [44.0047 7.1759](#)

Parking at Entry [43.9977 7.1598](#)

Parking at Exit [44.0002 7.1784](#)

Reports:

2023-03-09 | System User |  |  |  | |

Daten importiert von <https://www.descente-canyon.com/canyoning/canyon/23021/Bassacros.html>