

# Varne

Vallon de La Varne

**Info: The quality of this description has not been checked yet or was rated bad.**

If you know this canyon, please check this description and file a report with a rating for this description using *Reports* -> *+New Report*. Should you notice any error, please let us know or join the community in order to fix this description yourself.

**Create:** 2023-11-20 21:21:41

**Update:** 2026-03-10 07:28:06

**Print:** 2026-06-17 11:06:41

**Country:** France **Region:** Provence-Alpes-Côte-d'Azur / Provence-Alpes-Cote d'Azur **Subregion:** Alpes-Maritimes **Town:** Tende

**Difficulty:** a little difficult

**Grading:** v4 a2 II

**Total time:** 3h45

**Approachtime:** 1h15

**Tourtime:** 2h

**Returntime:** 30min

**Altitude entry:** 1250m

**Altitude exit:** 1150m

**Delta Altitude:** 100m

**Canyon length:** 500m

**Highest rapell:** 38m

**Amount rapells:**

**Transport:** on Foot

**Rock type:**

**Drainage area:** km<sup>2</sup>

**Season:**

**Orientation:**

**Best Time:**

**Rating:** ★ 2.4 (1)

**Info:** ★ 0 ()

**Belay:** ★ 0 ()

**Specialities:**

**Gear:**

Ropes: 2x 40m

**Summary:**

Auf zwei Rutschen folgen mehrere schwierige Stellen: C37, C38, C21, 2 x C10, C13.

**Hydrology:**

Die Strömung ist selbst im Frühjahr moderat. Im Sommer reicht ein Neoprenanzug aus. Achtung, das Einzugsgebiet ist groß! Überprüfen Sie die Strömung im Vallon de Réfrei, bevor Sie sich auf den Weg machen, da Sie diese wieder hinaufsteigen müssen, um den Ausgang zu finden.

**Access:**

Von Nizza aus nehmen Sie die Autobahn bis Ventimiglia (Italien) und fahren dann das Roya-Tal hinauf bis nach Tende. Vom Stadtzentrum aus nehmen Sie die Straße zum städtischen Campingplatz für 600 m und folgen dann rechts der Straße am Hang entlang in Richtung „Granges de la Pia“, passieren die Markierung 306 und parken an der Markierung 307. An der Markierung 306 kann man den Wasserlauf des Réfrei-Tals bewundern, das man beim Verlassen von Varne hinuntersteigen muss.

**Approach:**

Von der Markierung 107 aus muss man den Weg zum „Rocher de Servia“ nehmen. Dort angekommen, folgt man dem Weg, der hinunterführt, bis man das Tal über eine kleine Holzbrücke überquert.

**Tour:**

Nach einem kurzen Marsch im Flussbett und zwei Rutschen folgen mehrere schwierige Stellen: C37, C38, C21, 2 x C10, C13. Am Zusammenfluss mit dem Vallon de Réfrei geht es weiter im Flussbett, vorbei an einer C15, die am rechten Ufer an einem Baum gesichert ist.

Es gibt keinen Notausstieg.





**Return:**

Wenn man die riesige Schlucht von Castel Tournoux verlässt, folgt man am rechten Ufer einem Pfad, der zu den Scheunen von La Pia (Markierung 318) führt, von wo aus der Weg, der an der Markierung 318 vorbeiführt, zur Markierung 306 und dann zur Markierung 307 des Ausgangspunkts führt.

**Coordinates:**

Canyon Start [44.1217 7.6331](#)

**Reports:**

2023-03-09 | System User |   |  |  | |

Daten importiert von <https://www.descente-canyon.com/canyoning/canyon/21778/Varne.html>