

Grana

Vallon de Grana

Info: The quality of this description has not been checked yet or was rated bad. If you know this canyon, please check this description and file a report with a rating for this description using <i>Reports</i> -> <i>+New Report</i> . Should you notice any error, please let us know or join the community in order to fix this description yourself.		
Create: 2023-11-20 21:18:06	Update: 2026-03-11 07:05:43	Print: 2026-05-02 03:05:46
Country: France Region: Provence-Alpes-Côte-d'Azur / Provence-Alpes-Cote d'Azur Subregion: Alpes-Maritimes Town: Saorge		
Difficulty: a little difficult	Grading: v4 a2 II	Total time: 5h45
Approachtime: 1h30	Tourtime: 3h30	Returntime: 45min
Altitude entry: 820m	Altitude exit: 400m	Delta Altitude: 420m
Canyon length: 2000m	Highest rapell: 32m	Amount rapells:
Transport: on Foot	Rock type:	Drainage area: km ²
Season:	Orientation:	Best Time:
Rating: ★ 2.9 (1)	Info: ★ 0 ()	Belay: ★ 0 ()
Specialities:		
Gear: Ropes: 2x 35m		
Summary: Die Abfahrt des Nebenflusses „Vallon du Mont Aigu“ ist eine Flusswanderung auf verkalkten Tuffstein - später dann Abseiler - Sprünge - Rutschen		
Hydrology: Im Mai zu erledigen. Mehrere Notaussteige, außer in der Abfolge der drei Vertikalen.		
Access: Von Breil aus nehmen Sie die Straße in Richtung Tende. Verlassen Sie den ersten Tunnel und biegen Sie rechts ab auf die Straße, die zur Madone de Poggio hinaufführt. In einer Linkskurve parken Sie an der Markierung 161. Frühling. Achten Sie auf die Strömung der Bendola.		
Approach: Von der Markierung 161 aus nicht den Weg nehmen, sondern den GR 52A hinuntergehen, der schnell zur Bendola führt. Die Brücke von Baoussoun über die Bendola überqueren und dem Weg rechts folgen, der zu einem Weg hinaufführt, der etwas weiter oben zur Markierung 160, Grange de Baousson-654 m, führt. Von dort verlassen Sie den GR und nehmen den Weg links bis zum Kamm 829 m (einige Betonhäuser auf der rechten Seite) (1h10). Von diesem Kamm aus überblicken Sie das Tal. Folgen Sie dann sofort einem Pfad links, der etwas abfällt und etwas weiter unter dem Schafstall hindurchführt (es ist ein schwarzes Rohr zu sehen). Man geht daran vorbei und folgt dem Weg, der nun etwas ansteigt, ein trockenes Tal durchquert und wieder etwas ansteigt. Dann verläuft er seitlich bis zu einer Weggabelung (Steinhaufen), wo man auf dem linken Weg in 5 Minuten ins Tal von Grana hinuntersteigt. Der Zugang von der Markierung 160 dauert 1 Stunde 20 Minuten.		

Tour:

Die Abfahrt des Nebenflusses „Vallon du Mont Aigu“ ist eine Flusswanderung auf verkalkten Tuffstein. Am Zusammenfluss mit dem Vallon de l'Aiga, der Wasser zuführt, gelangt man in das Vallon de Granale mit einer etwas höheren Durchflussmenge. Eine weitere 30-minütige Wanderung im Fluss, unterbrochen von zwei schönen Sprüngen, geht der Abfolge von drei Vertikalen (C10, C18, C35) in einem herrlichen Einschnitt mit sehr schönen Tuffwasserfällen voraus (die zweite Vertikale C15 fällt in ein tiefes Becken). Beim Verlassen der linken Seite ermöglicht ein Seil den Zugang zur 35 m hohen Höhle der Abseiler.

Der weitere Verlauf der Strecke ist äußerst unterhaltsam: Sprünge, Rutschen, sehr klare grüne Becken, Engstellen, unterbrochen von winzigen Stufen, herrliche Farben im Sonnenlicht.

Die Strecke, die bei Markierung 160 beginnt, ist für den nicht ortsansässigen Verkehr gesperrt.

Return:

Das Ende der Schlucht fällt mit dem Ende der Bendola zusammen. Überqueren Sie die Bendola und folgen Sie dem Weg nach rechts bergauf; ja, er macht dann eine Kurve nach links bergab. Er führt zum Auto, das bei Markierung 161 geparkt ist (gegen Ende gibt es einen guten Abkürzungsweg in einer Haarnadelkurve nach links).

Coordinates:

Canyon Start [43.9662 7.5683](#)

Canyon End [43.9759 7.5777](#)





Unknown Parking [43.9820 7.5559](#)

Unknown [43.9807 7.5618](#)

Unknown [43.9808 7.5661](#)

Unknown [43.9700 7.5714](#)

Reports:

2023-03-09 | System User |     | |

Daten importiert von <https://www.descente-canyon.com/canyoning/canyon/2908/Grana.html>