

# Armetta

Rio dell' Armetta

**Info: The quality of this description has not been checked yet or was rated bad.**

If you know this canyon, please check this description and file a report with a rating for this description using *Reports* -> *+New Report*. Should you notice any error, please let us know or join the community in order to fix this description yourself.

**Create:** 2023-11-20 21:26:30

**Update:** 2026-03-09 09:44:03

**Print:** 2026-06-17 12:06:04

**Country:** Italia / Italy **Region:** Liguria **Subregion:** Imperia **Town:** Molini di Triora

**Difficulty:** easy

**Grading:** v2 a2 II

**Total time:** 1h40

**Approachtime:** 10min

**Tourtime:** 1h30

**Returntime:** 0min

**Altitude entry:** 576m

**Altitude exit:** 400m

**Delta Altitude:** 176m

**Canyon length:** 1300m

**Highest rapell:** 10m

**Amount rapells:**

**Transport:** Car optional

**Rock type:** unknown

**Drainage area:** km<sup>2</sup>

**Season:**

**Orientation:** Southwest

**Best Time:**

**Rating:** ★ 1.6 (1)

**Info:** ★ 0 ()

**Belay:** ★ 0 ()

**Specialities:**

**Gear:**

Ropes: 2x 15 m

**Summary:** (machine translated)

Three parts - 4 rappels a few small jumps

**Hydrology:**

Das ganze Jahr über mit kristallklarem Wasser gespeist. Angemessene Durchflussmenge, mehr nicht. Spuren von Hochwasser 1 m über dem Flussbett!

Kein bekannter Notausstieg.

**Access:**

Von Nizza aus nehmen Sie die Autobahn A8 in Richtung Italien. Von Ventimiglia aus folgen Sie der italienischen Autobahn A10 in Richtung Imperia und verlassen die Ausfahrt Arma di Taggia. An der Mautstelle lassen Sie die erste Straße rechts liegen und nehmen die zweite: Richtung Imperia-Taggia über die SS1bis. Am großen Kreisverkehr biegen Sie links auf die SP 548 in Richtung Taggia-Triora ab.

Parkplatz talwärts: Gut zwei Kilometer nach Agaggio inferiore zweigt links eine Straße in Richtung Gavano ab. Parken Sie an der Kreuzung (1 guter Parkplatz) oder fahren Sie 100 m weiter bis zu einer großen Ebene auf der linken Seite.

Oberhalb: An der Gabelung weiterfahren und die erste Straße rechts in Richtung Andagna nehmen. An der letzten Haarnadelkurve links vor dem Dorf parken (Höhe: 651 m).

**Approach:**

Mit Shuttle: Von dieser Kehre aus führt ein Weg horizontal und ein anderer bergab. Nehmen Sie den bergab führenden Weg für etwa 50 m und biegen Sie dann links in eine leichte Abfahrt ein. Überqueren Sie eine Schlucht und gehen Sie weiter bis zur alten Brücke, dem Ausgangspunkt der Route.

Route ohne Shuttlebus: An der Weggabelung überqueren Sie die Straße und nehmen den ausgeschilderten Weg, der rechts von einer bläulichen Ruine beginnt. Sie passieren die Rocca di Andagna (515 m, auf deren Gipfel Sie einen schönen Ausblick genießen können). Weiter geht es an der Kreuzung zweier Wege nach rechts in Richtung Vignolo (Schild). Weiter am Hang entlang bis zu einer Schlucht. Dem Weg am rechten Ufer 3 Minuten folgen, und wenn er nach links abbiegt, diese kleine Schlucht überqueren und den Weg wiederfinden, der zur alten Brücke hinunterführt. 50 Minuten.

**Tour:**

Das erste Drittel ist sehr angenehm, mit 4 Haupthindernissen von 4 bis 10 m. Das zweite Drittel ist nicht unangenehm, die Hindernisse lassen sich ohne Seil überwinden, es sind jedoch einige kleine Sprünge möglich. Das dritte Drittel kann man getrost vergessen...

**Return:** (machine translated)

Exit the canyon immediately: on the right bank, after passing under the road bridges (waste).

**Coordinates:**




Canyon Start [43.9896 7.7983](#)

Canyon End [43.9806 7.7937](#)

Parking at Entry [43.9874 7.7930](#)

Parking at Exit [43.9801 7.7941](#)

**Reports:**

2023-03-09 | System User |  |  |  | |

Daten importiert von <https://www.descente-canyon.com/canyoning/canyon/21381/Armetta.html>