

Figuera

Gorg de sa Figuera, Torrent de Sa Corbata, Torrent del Gorg de la Figuera

| | | |
|----------------------------------------------------------------------------------------------------------------------------------------------------------------------------------------------------------------------------------------------------------------------------------------------------------------------------------------------------------------------------------------------------------------|------------------------------------|---------------------------------------|
| Info: The quality of this description has not been checked yet or was rated bad. If you know this canyon, please check this description and file a report with a rating for this description using <i>Reports</i> -> <i>+New Report</i> . Should you notice any error, please let us know or join the community in order to fix this description yourself. | | |
| Create: 2024-06-05 22:29:29 | Update: 2026-01-15 19:03:04 | Print: 2026-05-02 03:05:01 |
| Country: España / Spain Region: Islas Baleares / Balearic Islands Subregion: Sierra de Tramontana Town: Escorca | | |
| Difficulty: a little difficult | Grading: v4 a1 II | Total time: 4h15 |
| Approachtime: 30min | Tourtime: 2h30 | Returntime: 1h15 |
| Altitude entry: m | Altitude exit: m | Delta Altitude: |
| Canyon length: m | Highest rapell: 50m | Amount rapells: 8 |
| Transport: Car optional | Rock type: | Drainage area: km ² |
| Season: | Orientation: | Best Time: |
| Rating: ★ 1.8 (1) | Info: ★ 0 () | Belay: ★ 0 () |
| Specialities: Permit required, Completely dry, | | |
| Gear: Ropes: 3x50m | | |
| Summary: Trockenschlucht die in den Torrent de Pareis mündet. Abstieg durch den Torrent de Pareis nach Sa Calobra oder Rückweg über den Pas de l'Argolla | | |
| Hydrology: | | |
| Access: on Inca auf der MA2130 in Richtung Lluc. Oben am Pass angekommen trifft man auf die MA10 und folgt dieser nach links in Richtung Soller dann über eine kehrenreiche Straße in Richtung Port de sa Calobra. Parkplatz beim markanten 'Nus de sa Corbata' einer Kehren-Schleife. Falls man zum Meer absteigen will parkt man ein zweites Auto am Kostenpflichtigen Parkplatz in Sa Calobra. | | |
| Approach: Siehe Track https://es.wikiloc.com/rutas-descenso-de-barrancos/sa-calobra-120125630 | | |
| Tour: Abseilsequenz: 18m 9m eine höhere Stufe die man in zwei etappen abseilt: 10m und 40m 17m 12m Abklettern 15m trockener Zufluß 17m 50m | | |
| Return: Entweder über den Torrent de Pareis zum Meer absteigen oder durch den Torrent ein Stück bergauf und orggr. links auf den Pas de l'Argolla zurück zum Parkplatz (wenige rote Pfeile und Steinmänner) | | |

Coordinates:




Canyon Start [39.8383 2.8246](#)

Canyon End [39.8405 2.8269](#)

Parking Entry and Exit [39.8323 2.8160](#)

Parking at Exit [39.8496 2.7994](#)

Reports:

2023-03-09 | System User |  |  |  | |

Daten importiert von <https://ropewiki.com/Figuera>