

# Rio Spisulò

**Info: The quality of this description has not been checked yet or was rated bad.**

If you know this canyon, please check this description and file a report with a rating for this description using *Reports* -> *+New Report*. Should you notice any error, please let us know or join the community in order to fix this description yourself.

**Create:** 2025-08-29 13:56:23

**Update:** 2026-05-27 13:31:59

**Print:** 2026-06-16 10:06:13

**Country:** Italia / Italy **Region:** Friuli Venezia Giulia **Subregion:** ente di decentramento regionale di Udine

**Town:** Enemonzo

**Difficulty:** a little difficult

**Grading:** v4 a1 I

**Total time:** 2h

**Approachtime:** 45min

**Tourtime:** 1h

**Returntime:** 15min

**Altitude entry:** 554m

**Altitude exit:** 418m

**Delta Altitude:** 136m

**Canyon length:** 300m

**Highest rapell:** 40m

**Amount rapells:** 4

**Transport:** on Foot

**Rock type:**

**Drainage area:** km<sup>2</sup>

**Season:**

**Orientation:**

**Best Time:**

**Rating:** ★ 0 ()

**Info:** ★ 0 ()

**Belay:** ★ 0 ()

**Specialities:**

**Gear:**

Ropes: 2x40m

drill tool,

**Summary:** (machine translated)

Very short tour over 4 beautifully washed-out waterfalls in layered limestone. Entry via the left tributary Rio Livinal Lung

**Hydrology:**

**Access:**

In Preone der Beschilderung zum Campo Sportivo folgen. Am Sportplatz angelangt nach rechts auf der Sandstraße ca. 700m bis zu einem Fahrverbotsschild fahren. Falls man nicht über die Sandstraße fahren will oder kann kann man auch beim Sportplatz parken.

**Approach:**

Von der Stelle, an der Sie Ihr Auto abstellen, können Sie auf der gegenüberliegenden Uferseite die Schlucht erkennen.

Man überquert das trockene Flussbett des Torrente Seazza, dann noch 100m auf der Sandstraße bevor eine weitere Sandstraße nach rechts abzweigt. Dieser Straße etwa 75m folgen, dann links abzweigen. Dieser Straße bis zum Schluchtausgang folgen. Am Schluchtausgang nach einem überdachten Picknicktisch auf einen Steig und in bequemen Kehren zu einem weiteren, allerdings verfallenen Picknicktisch. Ab hier auf undeutlicheren Steig an einem Aquädukt-Tunnel vorbei und mit vielen Kehren zu einer Weggabelung aufsteigen, hier links in eine Scharte etwas oberhalb der Schlucht vom Rio Livinal Lung (zuletzt kurz felsig und ausgesetzt) hinauf. Kurz über Schotter ins Bachbett absteigen.

**Tour:**

01 - C3 Rechts

02 - 2m abklettern

03 - C 40 rechts (dieser Abseiler führt in den Rio Spisulò)

04 - C 30 rechts

05 - C 5 rechts, eventuell rutschbar

**Return:**

Nach dem letzten Abstieg steigt man wieder auf die linke Uferseite hinauf und erreicht den Rastplatz. Über den Zustiegsweg zurück zum Auto.





**Coordinates:**

Parking Entry and Exit [46.3969 12.8823](#)

Canyon Start [46.3915 12.8918](#)

Canyon End [46.3931 12.8915](#)

**Reports:**

2026-05-23 | GeorgB |    Low |  Not done

Evening walk to the two beautiful waterfalls. I didn't see any anchors, so it's better to take some gear with you.  
(machine translated)

First descent: 07.08.2021 by CanyonEast (S. Broili - L. Cociani - V. Johnston - T. Pinat - C. Vogrig)