

# Gourdon

Riou de Gourdon, Riou de Gourdon (amont), Gourdon (amont)

<b>Info: Die Qualität dieser Beschreibung wurde noch nicht oder schlecht bewertet.</b> Solltest du den Canyon kennen, sei bitte so nett und prüfe ob die Beschreibung passt und erstelle unter <i>Begehungen</i> -> + <i>Neue Begehung</i> eine Qualitätsbewertung. Sollten Fehler aufgefallen sein, informiere uns bitte oder trete der Community bei, dann kannst du die Beschreibung direkt selbst korrigieren.		
<b>Angelegt:</b> 2023-03-09 20:50:26	<b>Update:</b> 2023-12-18 08:51:26	<b>Druck:</b> 2026-06-17 06:06:42
<b>Land:</b> France <b>Region:</b> Provence-Alpes-Côte-d'Azur / Provence-Alpes-Cote d'Azur <b>Subregion:</b> Alpes-Maritimes <b>Ort:</b> Gourdon		
<b>Schwierigkeit:</b> Nicht so schwierig	<b>Grad:</b> v3 a3 III	<b>Gesamtzeit:</b> 3h30
<b>Zustiegszeit:</b> 10min	<b>Begehungszeit:</b> 2h40	<b>Rückwegszeit:</b> 40min
<b>Einstiegshöhe:</b> 800m	<b>Ausstiegshöhe:</b> 500m	<b>Höhendifferenz:</b> 300m
<b>Canyonstrecke:</b> 1500m	<b>Höchste Abseilstelle:</b> 22m	<b>Anzahl Abseiler:</b> 18
<b>Transport:</b> zu Fuß	<b>Gestein:</b> limestone	<b>Einzugsgebiet:</b> km <sup>2</sup>
<b>Saison:</b>	<b>Ausrichtung:</b> Südost	<b>Beste Zeit:</b>
<b>Bewertung:</b> ★ 3 (2)	<b>Beschreibung:</b> ★ 0 ( )	<b>Verankerung:</b> ★ 0 ( )
<b>Besonderheiten:</b> § Reglementiert,		
<b>Ausrüstung:</b> Seile: 2x25m		
<b>Charakteristik:</b> Abseilcanyon mit klarem Wasser und schönen Ausblicken. Einige störende Stahlseile im Verlauf der Tour.		
<b>Hydrologie:</b>		
<b>Anfahrt:</b> Vom Stadtzentrum Grasse auf der D 2085 in nordöstlicher Richtung nach Chateauneuf-Grasse. Von hier weiter norwärts auf der D 3 hinauf nach Gourdon. Dort findet sich an der markanten Straßenkreuzung außerhalb des Städtchens ein großer Parkplatz.		
<b>Zustieg:</b> Von besagter Kreuzung auf der D 12 etwa 300 m in nördlicher Richtung leicht bergauf, dann links ab auf eine kleine Straße, die unterhalb der D 12 in westlicher Richtung dahinzieht. Nach etwa 600 Metern passiert man zwei große Brunnenröge aus Beton und quert kurz danach den Gourdon. Hier sucht man sich dann in etwas Abstand zum Bach den Zustieg durch den Bewuchs.		
<b>Tour:</b> Solange in den Sommer hinein Wasser fließt, ist der Gourdon recht ansprechend, nicht zuletzt wegen seiner Umgebung. Die Straßenbrücke der D 3 teilt den Abstieg in zwei Abschnitte. Im unteren Teil stören mehrere Stahlkabel, die offenbar installiert wurden, um den Fun-Charakter zu unterstreichen.		
<b>Rückweg:</b> Unterhalb des letzten Abseilers quert eine große Rohrleitung, der Aqueduc du Foulon, über den Gourdon. Auf der Rohrleitungstrasse geht man links (NO), bis man auf den Chemin du Paradis stößt. Auf diesem Weg geht es hinauf zum Ort, wo man nur wenige Meter zum Parkplatz zurücklegen muss. Man kann auch noch weiter im Bach absteigen, bis der Canal du Loup den Canyon quert. Dort dann auf den Kanal aussteigen, links zum Chemin du Paradis und hinauf nach Gourdon.		
<b>Koordinaten:</b> Canyon Start <a href="#">43.7218 6.9669</a> Canyon Ende <a href="#">43.7179 6.9748</a> Parkplatz Zustieg und Ausstieg <a href="#">43.7218 6.9776</a> Wegpunkt <a href="#">43.7170 6.9784</a> Alternatives Canyon Ende <a href="#">43.7163 6.9766</a>		

## Begehungen:

2026-05-16 | System User |    Niedrig |  Begangen

Automatisch importiert von Descente-Canyon.com für Canyon Gourdon (amont) Petit filet d'eau dans la première partie, ensuite sec.Ce canyon est devenu une vraie poubelle.Le fait qu'il n'y ait plus d'équipements change la physionomie du canyon.Ça passe sur amarrages naturels.Merci pour la mise en place de sangles!!! (Quelle: <https://www.descente-canyon.com/canyoning/canyon-debit/2868/observations.html>)

2026-04-25 | System User |    Niedrig |  Begangen




Automatisch importiert von Descente-Canyon.com für Canyon Gourdon (amont) Canyon en partie déséquipé mais passe quasiment partout en AN. Nous avons posé un point au niveau de la dernière verticale. (Quelle: <https://www.descente-canyon.com/canyoning/canyon-debit/2868/observations.html>)

2026-04-15 | System User |    Normal |  Nicht begangen



Automatisch importiert von Descente-Canyon.com für Canyon Gourdon (amont) ATTENTION canyon totalement déséquipé... Sans signalisation sur place... (Quelle: <https://www.descente-canyon.com/canyoning/canyon-debit/2868/observations.html>)

2026-04-05 | System User |    Niedrig |  Begangen

Automatisch importiert von Descente-Canyon.com für Canyon Gourdon (amont) Canyon interdit?????Plus d'ancragesMais pas d' information ?????????♂ (Quelle: <https://www.descente-canyon.com/canyoning/canyon-debit/2868/observations.html>)

2025-07-01 | System User |    Trocken |  Begangen

Automatisch importiert von Descente-Canyon.com für Canyon Gourdon (amont) (Quelle: <https://www.descente-canyon.com/canyoning/canyon-debit/2868/observations.html>)

2025-06-23 | System User |    Trocken |  Begangen

Automatisch importiert von Descente-Canyon.com für Canyon Gourdon (amont) Canyon sans intérêt et déséquipé Points d'ancrages douteux et sangles vieillissantes coupées △ (Quelle: <https://www.descente-canyon.com/canyoning/canyon-debit/2868/observations.html>)

2025-06-22 | System User |    Trocken |  Nicht begangen

Automatisch importiert von Descente-Canyon.com für Canyon Gourdon (amont) Marche d'approche RAS.Arrivés au niveau du pont, il faut trouver le chemin de sanglier en rive droite, qui permet de descendre jusqu'à la rivière. Petit filet d'eau, les vasque sont verte et il n'y a casiment pas d'eau au niveau de la première cascade.Arrivés à la première cascade, pas de relais en place. Il ne reste qu'un piton et une tige filetée permettant éventuellement de fixer une plaquette.Au vu des commentaires précédents, il semble effectivement qu'il n'y ait plus aucun équipement en place.Aucun panneau vu indiquant si le canyon est autorisé ou non.---Souhaitez-vous que je reformule ce texte dans un style plus formel ou pour un usage spécifique (fiche topo, CR sur un forum, dossier de sécurité, etc.) ? (Quelle: <https://www.descente-canyon.com/canyoning/canyon-debit/2868/observations.html>)

2025-06-05 | System User |    Niedrig |  Begangen

Automatisch importiert von Descente-Canyon.com für Canyon Gourdon (amont) Toujours aussi beau. Pas d'arrêté d'interdiction à la mairie. (Quelle: <https://www.descente-canyon.com/canyoning/canyon-debit/2868/observations.html>)

2025-04-16 | System User |    Crazy |  Nicht begangen

Automatisch importiert von Descente-Canyon.com für Canyon Gourdon (amont) (Quelle: <https://www.descente-canyon.com/canyoning/canyon-debit/2868/observations.html>)

2025-04-15 | System User |    Normal |  Nicht begangen

Automatisch importiert von Descente-Canyon.com für Canyon Gourdon (amont) (Quelle: <https://www.descente-canyon.com/canyoning/canyon-debit/2868/observations.html>)

2025-04-07 | System User |    Normal |  Nicht begangen

Automatisch importiert von Descente-Canyon.com für Canyon Gourdon (amont) Présence d'un panneau indiquant que le canyoning n'est pas autorisé. Tous les points d'ancrage ont été broyés. (Quelle: <https://www.descente-canyon.com/canyoning/canyon-debit/2868/observations.html>)

2025-01-08 | System User |    Normal |  Nicht begangen