

Alpenrosenklamm



Nederbach, Alpenrosenklamm, Stopfer, Nederbach I, Nederbach (oberster Abschnitt), Alpenkönig, Höllwiesenklamm, Alpenrose

Angelegt: 2023-03-09 20:49:53	Update: 2023-10-14 09:16:04	Druck: 2026-05-01 05:05:43
Land: Österreich / Austria Region: Tirol Subregion: Bezirk Imst Ort: Haiming		
Schwierigkeit: Einfach	Grad: v2 a2 II	Gesamtzeit: 2h25
Zustiegszeit: 5min	Begehungszeit: 2h15	Rückwegszeit: 5min
Einstiegshöhe: 1740m	Ausstiegshöhe: 1620m	Höhendifferenz: 120m
Canyonstrecke: 900m	Höchste Abseilstelle: 12m	Anzahl Abseiler: 9
Transport: Auto möglich	Gestein: granite	Einzugsgebiet: km ²
Saison:	Ausrichtung: West	Beste Zeit:
Bewertung: ★ 2.6 (5)	Beschreibung: ★ 2 (2)	Verankerung: ★ 2.5 (2)
Besonderheiten:		
Ausrüstung: Seile: 2x20m		
Charakteristik: Wasserfalldusche, großes Einzugsgebiet, oberhalb Staubecken, kurze schöne Einstiegstour, super Grillplatz (Übernachtungs- möglichkeit), kaltes Wasser, Kalkgestein.		
Hydrologie:		
Anfahrt: Von der Inntal Autobahn ins Ötztal fahren --> in der Ortschaft Ötz über Bergstraße ri. Küthai --> nach der letzten Ortschaft (Taxegg) ca. 2km weiter --> vor einer re Kurve (Brücke) befindet sich li. eine Zufahrt mit Schranken (kl. Ausstiegsparkplatz) --> mit dem 2. Pkw fährt man über die Brücke und der Bergstraße entlang bis zu einer Straßengabelung (Ochsengarten Almhof Mareil) --> hier li. abbiegen --> direkt bei der Brücke parken (Anfahrt vom Ötz ca. 25min.)		
Zustieg: Von hier auf der Teerstraße hinunter zur Brücke (Einstieg). Von der Brücke abseilen (ca. 15m, Seilschoner empfehlenswert) oder über den schmalen Steig ins Bachbett absteigen.		
Tour: Nach dem Abseiler von der Brücke geht es über unwegsames Gelände zur erste 3m-Abseilstelle (Stahlseil für Selbstsicherung) --> Weiter geht es über sehr rutschige Stellen vorbei an einem großen Wasserfall, der von li. zufließt --> Die nächste Abseilstelle führt ca. 4m in einen Gumpen und weiter abwärts zu einer flachen Gefällstufe mit ca. 8m --> Es folgen eine 7m hohe Abseilstelle und ein schmales Felsband (Stahlseil für Selbstsicherung) zum Stand der höchsten Abseilstelle (12m mit Überhang) die in einen großen Gumpen endet-->danach kommen 2 Sprünge ca. 3m in Weißwasser (abseilen möglich), eine 7m hohe Wasserrutsche (abseilen möglich) --> Nach einer kurzen Gehstrecke kommt die letzte Abseilstelle (ca. 6m), danach geht man weiter bis zum Schild und verlässt den Bach auf der li. Seite.		
Rückweg: Den flachen Wald Pfad li. neben dem Bach bis zum Grillplatz folgen --> dann weiter bis zum Schranken --> ab hier mit dem Schuttelauto, Fahrrad oder zu Fuß (ca. 20min) der Straße entlang bis zum Einstieg .		
Koordinaten: Canyon Start 47.2260 10.9735 Canyon Ende 47.2282 10.9618		

Begehungen:

2024-08-12 | System User |   |  Normal |  Begangen

Automatisch importiert von Descente-Canyon.com für Canyon Nederbach (Auer Klamm) (Quelle: <https://www.descente-canyon.com/canyoning/canyon-debit/21872/observations.html>)


2023-05-02 | System User |   | |

Der aktuelle Canyon wurde teilautomatisiert mit Canyon





<https://canyon.carto.net/cwiki/bin/view/Canyons/NederbachCanyon.html> zusammengeführt.

2023-04-08 | Thomas Fras |     |    | |  Nicht begangen





Beschreibung soweit ok

2023-03-09 | System User |     |   | |

Daten importiert von <https://canyon.carto.net/cwiki/bin/view/Canyons/NederbachCanyon.html>

2023-03-09 | System User |     | |

Info: Teile der Canyonbeschreibung wurden automatisiert übernommen. Konkret die Felder Weblinks, Koordinaten, Rating, Länge des Canyon, Einfachseil Mindestens von <https://www.descente-canyon.com/canyoning/canyon/22483>

2023-03-09 | System User |     | |

Daten importiert von <https://www.canyoning.or.at/index.php/liste-aller-canyons/21-alpenrosenklamm>

2022-07-21 | Mario Rojer |       |   |     |  Normal |  Begangen

Stark kommerzielle Schlucht, allerdings dafür die Stände absolut Top. Allesamt gut erreichbar und in sehr gutem Zustand.